



**OGGETTO: BOLLETTINO PREVISIONALE DELLE CONDIZIONI  
METEOROLOGICHE PER LA REGIONE CAMPANIA  
VALIDO PER I GIORNI 14-15-16 LUGLIO 2019**

DA:

S.O.R.U. - SALA OPERATIVA REGIONALE UNIFICATA DI PROTEZIONE CIVILE

A:

PREFETTURE DI AV – BN - CE – NA – SA
CITTÀ METROPOLITANA DI NAPOLI
AMMINISTRAZIONI PROVINCIALI DI AV – BN – CE -SA
SINDACI DEI COMUNI DELLA REGIONE CAMPANIA
D.G. E UFFICI REGIONALI – UNITÀ DI CRISI – SANITÀ – C.O.R.E.
AUTORITÀ DI BACINO
CONSORZI DI BONIFICA DELLA REGIONE CAMPANIA
COMUNITÀ MONTANE DELLA REGIONE CAMPANIA
DIREZIONE REGIONALE E COMANDI PROVINCIALI VV. F.
COMANDO REGIONE CARABINIERI FORESTALE CAMPANIA
CAPITANERIE DI PORTO
REGISTRO ITALIANO DIGHE (R.I.D.) ROMA – NAPOLI
ENTI GESTORI SISTEMI DI TRASPORTO E RETI FERROVIARIE
P.C. DIPARTIMENTO DELLA PROTEZIONE CIVILE
N° PAGINE COMPRESA LA PRESENTE: 3

COMUNE DI S. ARSENIO

Prot. N. 4694

Ricevuto il 15/07/2019

Cat. \_\_\_\_ Class. \_\_\_\_ Fasc. \_\_\_\_

Risposte il \_\_\_\_



## BOLLETTINO METEOROLOGICO REGIONALE

### domenica 14 luglio 2019 emissione ore 09:55

#### ESAME SINOTTICO

Il geopotenziale tende a cedere sull'Italia con fenomeni in serata sulle regioni nord-occidentali. Domani, generali condizioni di instabilità al Centro-Nord con fenomeni in trasferimento al Sud a fine giornata. Martedì, diffuso maltempo sulle regioni meridionali ma con tendenza a generale miglioramento nel corso della giornata.

#### PREVISIONE PER OGGI, DOMENICA 14 LUGLIO 2019

Cielo generalmente sereno o poco nuvoloso con nuvolosità in intensificazione dalla sera. I venti spireranno generalmente moderati da nord-nord-est. Il mare si presenterà generalmente mosso, soprattutto al largo. Le temperature massime saranno pressoché stazionarie.

Zona	Stato del cielo e precipitazioni
1	Cielo generalmente sereno o poco nuvoloso con nubi in aumento dalla sera.
2	Cielo generalmente sereno o poco nuvoloso con nubi in aumento dalla sera.
3	Cielo generalmente sereno o poco nuvoloso con nubi in aumento dalla sera.
4	Cielo generalmente sereno o poco nuvoloso con nubi in aumento dalla sera.
5	Cielo generalmente sereno o poco nuvoloso con nubi in aumento dalla sera.
6	Cielo generalmente sereno o poco nuvoloso con nubi in aumento dalla sera.
7	Cielo generalmente sereno o poco nuvoloso con nubi in aumento dalla sera.
8	Cielo generalmente sereno o poco nuvoloso con nubi in aumento dalla sera.

#### PREVISIONE PER DOMANI, LUNEDÌ 15 LUGLIO 2019

Cielo generalmente molto nuvoloso con isolate precipitazioni. Dalla sera precipitazioni tenderanno ad intensificarsi a partire dalla fascia costiera. I venti spireranno da deboli a moderati dai quadranti orientali con locali raffiche nei temporali. Il mare si presenterà generalmente mosso. Le temperature aumenteranno nei valori minimi, saranno stazionarie o in lieve diminuzione in quelli massimi. La visibilità sarà ridotta sulle zone montuose e nelle precipitazioni più intense.

Zona	Stato del cielo e precipitazioni
1	Cielo molto nuvoloso con isolate precipitazioni. Dalla sera precipitazioni diffuse.
2	Cielo molto nuvoloso con isolate precipitazioni.
3	Cielo molto nuvoloso con isolate precipitazioni. Dalla sera precipitazioni diffuse.
4	Cielo molto nuvoloso con isolate precipitazioni.
5	Cielo molto nuvoloso con isolate precipitazioni. Dalla sera precipitazioni diffuse.
6	Cielo molto nuvoloso con isolate precipitazioni. Dalla sera precipitazioni diffuse.
7	Cielo molto nuvoloso con isolate precipitazioni.
8	Cielo molto nuvoloso con isolate precipitazioni. Dalla sera precipitazioni diffuse.

#### PREVISIONE PER DOPODOMANI, MARTEDÌ 16 LUGLIO 2019

Cielo coperto associato a precipitazioni diffuse a prevalente carattere di rovescio e temporale. I fenomeni si esauriranno progressivamente nel corso del pomeriggio a partire dalla fascia costiera. I venti spireranno da deboli a moderati dai quadranti orientali con locali raffiche nei temporali. Il mare si presenterà mosso, localmente molto mosso. Le temperature diminuiranno nei valori minimi, saranno stazionarie in quelli massimi. La visibilità sarà ridotta sulle zone montuose e nelle precipitazioni più intense.

Zona	Stato del cielo e precipitazioni
1	Cielo coperto con precipitazioni diffuse a prevalente carattere di rovescio e temporale, in esaurimento al pomeriggio.
2	Cielo coperto con precipitazioni diffuse a prevalente carattere di rovescio e temporale, in esaurimento al pomeriggio.
3	Cielo coperto con precipitazioni diffuse a prevalente carattere di rovescio e temporale, in esaurimento al pomeriggio.
4	Cielo coperto con precipitazioni diffuse a prevalente carattere di rovescio e temporale, in esaurimento al pomeriggio.
5	Cielo coperto con precipitazioni diffuse a prevalente carattere di rovescio e temporale, in esaurimento al pomeriggio.
6	Cielo coperto con precipitazioni diffuse a prevalente carattere di rovescio e temporale, in esaurimento al pomeriggio.
7	Cielo coperto con precipitazioni diffuse a prevalente carattere di rovescio e temporale, in esaurimento al pomeriggio.
8	Cielo coperto con precipitazioni diffuse a prevalente carattere di rovescio e temporale, in esaurimento al pomeriggio.

#### Elaborazioni su dati: CFD Campania - ECMWF - USAM CNMCA

Legenda Zone di allerta meteo:

Zona 1: Piana campana, Napoli, Isole, Area Vesuviana; Zona 2: Alto Volturno e Matese; Zona 3: Penisola sorrentino-amalfitana, Monti di Sarno e Monti Picentini; Zona 4: Alta Irpinia e Sannio; Zona 5: Tusciano e Alto Sele; Zona 6: Piana Sele e Alto Cilento; Zona 7: Tanagro; Zona 8: Basso Cilento.

L'operatore previsionale  
(Dott.ssa Francesca Napoli)

*Francesca Napoli*

Sala Operativa Regionale Unificata S.O.R.U./S.O.U.P.R.

Centro Direzionale Is. C3 - 80143 Napoli - Tel 081 23 23 111 - Numero verde 800 23 25 25 / 800. 44 99 11  
Fax 081 2323860 - / 800. 44 99 11 - soru@pec.regione.campania.it

# STAFF Protezione Civile Emergenza e Post-Emergenza



## AVVERTENZE:

IN CONSIDERAZIONE DI QUANTO INDICATO NEL BOLLETTINO PREVISIONALE DELLA GIORNATA ODIERNA, SI RACCOMANDA:

- DI PRESTARE ATTENZIONE A TUTTE LE STRUTTURE SOGGETTE ALLE SOLLECITAZIONI DEI VENTI (PALI DELLA PUBBLICA ILLUMINAZIONE, STRUTTURE PROVVISORIE, GAZEBO, ECC.) E LE AREE ALBERATE DEL VERDE PUBBLICO;

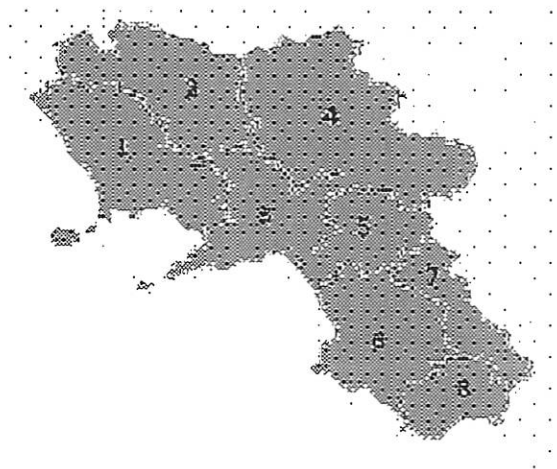
INOLTRE, AGLI ENTI CON COMPETENZA IN AMBITO MARITTIMO E AI SINDACI DEI COMUNI COSTIERI E DELLE ISOLE, SI RACCOMANDA DI PRESTARE ATTENZIONE AI MEZZI DA DIPORTO E ALLE STRUTTURE PROVVISORIE PRESENTI SUI LIDI BALNEARI.

## LIVELLO DI CRITICITÀ:

ASSENZA DI FENOMENI SIGNIFICATIVI PREVEDIBILI SUL TERRITORIO.

## LIVELLO DI ALLERTA:

NESSUNA ALLERTA SU TUTTE LE ZONE (CODICE COLORE VERDE).



I BOLLETTINI E GLI AVVISI METEO SONO ACCESSIBILI E CONSULTABILI ALL'INDIRIZZO WEB:  
[HTTP://BOLLETTINIMETEO.REGIONE.CAMPANIA.IT/](http://bollettinimeteo.regione.campania.it/)

## IL RESPONSABILE DELLA SALA OPERATIVA

GEOM ERRICO FREDA

FIRMA AUTOGRAFA OMESSA AI SENSI

ART. 3, C. 2 D. Lgs 12.02.1993 n. 39

## IL DIRIGENTE

DOTT.SSA CLAUDIA CAMPOBASSO

FIRMA AUTOGRAFA OMESSA AI SENSI

ART. 3, C. 2 D. LGS 12.02.1993 N.39

Sala Operativa Regionale Unificata S.O.R.U./S.O.U.P.R.

Centro Direzionale Is. C3 – 80143 Napoli - Tel 081 23 23 111 – Numero verde 800 23 25 25 / 800. 44 99 11

Fax 081 2323860 – / 800. 44 99 11 - soru@pec.regione.campania.it



**OGGETTO: AVVISO CONDIZIONI DI SUSCETTIVITÀ ALL'INNESCO E  
PROPAGAZIONE DI INCENDI BOSCHIVI  
VALIDO PER I GIORNI 13 E 14 LUGLIO 2019**


DA: S.O.R.U. – SALA OPERATIVA REGIONALE UNIFICATA DI PROTEZIONE CIVILE

A: PREFETTURE DI AV – BN – CE – NA – SA  
CITTÀ METROPOLITANA DI NAPOLI  
AMMINISTRAZIONI PROVINCIALI DI AV – BN – CE – SA  
SINDACI DEI COMUNI DELLA REGIONE CAMPANIA  
COMUNITÀ MONTANE DELLA REGIONE CAMPANIA E ALL'UNCCEM CAMPANIA  
ENTI PARCO E ALLA RISERVE NATURALI NAZIONALI E REGIONALI  
COMANDO REGIONALE, PROVINCIALE E REPARTI PARCO CARABINIERI FORESTALE  
DIREZIONE REGIONALE E COMANDI PROVINCIALI DEI VIGILI DEL FUOCO  
SMA CAMPANIA

**ORGANI REGIONALI**

PRESIDENTE DELLA GIUNTA REGIONALE  
D.G. PER I LL.PP. E PROTEZIONE CIVILE  
D.G. POLITICHE AGRICOLE, ALIMENTARI E FORESTALI  
U.O.D. 50 18 02 CENTRO FUNZIONALE MULTIRISCHI.  
U.O.D. GENIO CIVILE DI AV – BN – CE – NA – SA

P.C. SALA OPERATIVA DEL DIPARTIMENTO DI PROTEZIONE CIVILE NAZIONALE





- Vista la D.G.R. n. 251 del 11/06/2019 di approvazione del "Piano regionale per la programmazione delle attività di previsione, prevenzione e lotta attiva contro gli incendi boschivi nel triennio 2019-2021.
- Visto il Decreto Dirigenziale n.51 del 13/06/2019, relativo alla Dichiarazione dello Stato di Grave Pericolosità per gli incendi boschivi in Campania dal 15/06/2019 al 30/09/2019.
- Vista l'informativa regionale sugli incendi boschivi del 13.07.2019 che tiene conto delle stime relative alle condizioni di suscettività all'innescio e propagazione d'incendi, trasmessa dal Centro Funzionale Decentrato della Regione Campania ed assunta al prot. con il n° 2019.0445254 in pari data.
- Dato atto che il Bollettino di previsione degli incendi boschivi è strutturato su scala provinciale e riporta lo scenario di previsione di natura probabilistica delle condizioni di suscettività all'innescio ed alla propagazione degli incendi boschivi.

SI COMUNICA

ai fini delle valutazioni per l'applicazione delle azioni previste nelle rispettive pianificazioni di protezione civile per il rischio incendi boschivi, che sono previsti i seguenti livelli di allerta:

**OGGI, sabato 13 luglio 2019**

**LIVELLO DI ALLERTA:**

SUSCETTIVITA' **BASSA** in tutte le province.

**Tendenza per DOMANI, domenica 14 Luglio 2019**

**LIVELLO DI ALLERTA:**

SUSCETTIVITA' **BASSA** in tutte le province.

Si invitano, altresì, i **Sindaci**, in qualità di autorità locali di protezione civile, a voler divulgare alla cittadinanza le norme comportamentali da adottare nel periodo decretato di Massima Pericolosità agli incendi boschivi, rappresentate nelle pagine a seguire.

Il seguente bollettino è pubblicato e accessibile per la consultazione all'indirizzo  
<https://bollettinimeteo.regione.campania.it/>

Questa Sala Operativa, nell'assicurare massima collaborazione, provvederà a trasmettere eventuali aggiornamenti delle condizioni di suscettività, qualora disponibili.

**IL RESPONSABILE DELLA SALA OPERATIVA**

**DOTT. LUCA ACUNZO**

**FIRMA AUTOGRAFA OMESSA AI SENSI**

**ART. 3, C. 2 D. LGS 12.02.1993 N. 39**

**IL DIRIGENTE**

**DOTT.SSA CLAUDIA CAMPOBASSO**

**FIRMA AUTOGRAFA OMESSA AI SENSI**

**ART. 3, C. 2 D. LGS 12.02.1993 N.39**



### SCENARIO DI RISCHIO

RISCHIO BASSO	RISCHIO MEDIO	RISCHIO ALTO	RISCHIO MOLTO ALTO
Le condizioni meteo-climatiche e l'umidità del combustibile vegetale sono tali da generare un incendio con intensità del fuoco molto bassa e propagazione molto lenta.	Le condizioni meteo-climatiche e l'umidità del combustibile vegetale sono tali da generare un incendio con intensità del fuoco bassa e propagazione lenta.	Le condizioni meteo-climatiche e l'umidità del combustibile vegetale sono tali da generare un incendio con intensità del fuoco elevata e propagazione veloce.	Le condizioni meteo-climatiche e l'umidità del combustibile vegetale sono tali da generare un incendio con intensità del fuoco molto elevata e propagazione molto veloce.

### NORME COMPORTAMENTALI

L'adozione di comportamenti corretti e il buon senso sono la prima azione per ridurre la probabilità di innesco e propagazione di un incendio.








Ci sono attività specifiche che, anche se compiute senza intento doloso, possono provocare incendi:


						
Abbruciamento di residui vegetali agricoli	Strumenti di lavoro che producono scintille o fiamme	Accensione di fuochi in aree attrezzate	Accensione di fuochi fuori dalle aree attrezzate	Parcheggiare l'auto sopra erba o foglie secche	Fuochi pirotecnici e lanterne cinesi	Gettare mozziconi di sigaretta o fiammiferi accesi

E' quindi importante essere informati sul livello di rischio quotidiano e sulla possibilità o meno di eseguire certe azioni, onde evitare di adottare comportamenti lesivi del patrimonio boschivo e dell'incolumità della vita umana.



**COMPORAMENTI CONSENTITI/VIETATI DURANTE IL PERIODO  
DI MASSIMA PERICOLOSITA' PER GLI INCENDI BOSCHIVI**

RISCHIO DI INCENDIO							
BASSO	X	X	X	X	X	X	X
MEDIO	X	X	X	X	X	X	X
ALTO	X	X	X	X	X	X	X
ESTREMO	X	X	X	X	X	X	X

 SEMPRE VIETATO

**IN OGNI CASO:**

- A** ccendere fuochi nei boschi è pericoloso ed è regolato da apposite norme (prescrizioni regionali).
- T** ieniti costantemente informato sulle previsioni del rischio incendi boschivi.
- T** i trovi in bosco? Presta la massima attenzione.
- E** importante parcheggiare l'auto in aree consentite, in modo da non creare intralcio e facilitare l'evacuazione in caso di incendio.
- N** on abbandonare rifiuti nei boschi; usa gli appositi contenitori o portali a casa con te. Carta e plastica sono combustibili facilmente infiammabili.
- N** one più esposte a maggior rischio di incendio devono essere ripulite dalla vegetazione infestante, soprattutto se nei pressi delle abitazioni e dei fabbricati.
- I** nforma chi conosci e condividi queste semplici norme comportamentali per la salvaguardia del bosco.
- O** sserva le norme vigenti per prevenire gli incendi boschivi. Ricorda che provocare un incendio boschivo è un illecito penale, punibile con la reclusione da 4 a 10 anni (Art. 423 bis CP).
- N** on accendere mai un fuoco in presenza di vento.
- I** mportante segnalare tempestivamente ogni principio di incendio, chiamando i numeri di emergenza antincendio boschivo:

**800449911, 800232525, 115 o 1515.**




# STAFF Protezione Civile Emergenza e Post-Emergenza



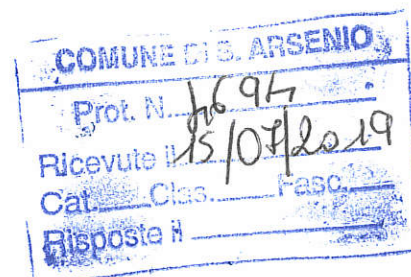
## OGGETTO: BOLLETTINO PREVISIONALE DELLE CONDIZIONI METEOROLOGICHE PER LA REGIONE CAMPANIA VALIDO PER I GIORNI 13-14-15 LUGLIO 2019

DA:

S.O.R.U. - SALA OPERATIVA REGIONALE UNIFICATA DI PROTEZIONE CIVILE

A:

PREFETTURE DI AV - BN - CE - NA - SA
CITTÀ METROPOLITANA DI NAPOLI
AMMINISTRAZIONI PROVINCIALI DI AV - BN - CE - SA
SINDACI DEI COMUNI DELLA REGIONE CAMPANIA
D.G. E UFFICI REGIONALI - UNITÀ DI CRISI - SANITÀ - C.O.R.E.
AUTORITÀ DI BACINO
CONSORZI DI BONIFICA DELLA REGIONE CAMPANIA
COMUNITÀ MONTANE DELLA REGIONE CAMPANIA
DIREZIONE REGIONALE E COMANDI PROVINCIALI VV. F.
COMANDO REGIONE CARABINIERI FORESTALE CAMPANIA
CAPITANERIE DI PORTO
REGISTRO ITALIANO DIGHE (R.I.D.) ROMA - NAPOLI
ENTI GESTORI SISTEMI DI TRASPORTO E RETI FERROVIARIE
P.C. DIPARTIMENTO DELLA PROTEZIONE CIVILE
N° PAGINE COMPRESA LA PRESENTE: 3





## BOLLETTINO METEOROLOGICO REGIONALE

### sabato 13 luglio 2019 emissione ore 10:15

#### ESAME SINOTTICO

Diffusa instabilità dapprima sulle regioni nord-orientali e poi su quelle centro-meridionali. Domani, il geopotenziale tenderà ulteriormente a cedere sulla Penisola. Lunedì, maltempo al Nord, in estensione al resto della Penisola.

#### PREVISIONE PER OGGI, SABATO 13 LUGLIO 2019

Nuvolosità in intensificazione nel corso della mattinata che sarà associata a precipitazioni sparse a carattere di locale rovescio e temporale, in esaurimento serale. I venti spireranno da deboli a moderati dai quadranti occidentali con possibili raffiche nei temporali. Il mare si presenterà poco mosso tendente a mosso. Le temperature saranno stazionarie o in lieve diminuzione nei valori massimi. La visibilità sarà ridotta sulle zone montuose e nelle precipitazioni più intense.

Zona	Stato del cielo e precipitazioni
1	Nuvolosità in intensificazione con precipitazioni sparse a locale carattere di rovescio e temporale, in esaurimento serale.
2	Nuvolosità in intensificazione con precipitazioni sparse a locale carattere di rovescio e temporale, in esaurimento serale.
3	Nuvolosità in intensificazione con precipitazioni sparse a locale carattere di rovescio e temporale, in esaurimento serale.
4	Nuvolosità in intensificazione con precipitazioni sparse a locale carattere di rovescio e temporale, in esaurimento serale.
5	Nuvolosità in intensificazione con precipitazioni sparse a locale carattere di rovescio e temporale, in esaurimento serale.
6	Nuvolosità in intensificazione con precipitazioni sparse a locale carattere di rovescio e temporale, in esaurimento serale.
7	Nuvolosità in intensificazione con precipitazioni sparse a locale carattere di rovescio e temporale, in esaurimento serale.
8	Nuvolosità in intensificazione con precipitazioni sparse a locale carattere di rovescio e temporale, in esaurimento serale.

#### PREVISIONE PER DOMANI, DOMENICA 14 LUGLIO 2019

Ampie schiarite e locali annuvolamenti con scarse probabilità di precipitazioni. Dalla sera la nuvolosità tenderà ad aumentare. I venti spireranno da deboli a moderati da nord-nord-est. Il mare si presenterà poco mosso tendente a mosso. Le temperature diminuiranno lievemente nei valori minimi. La visibilità sarà localmente ridotta sulle zone montuose.

Zona	Stato del cielo e precipitazioni
1	Ampie schiarite e locali annuvolamenti con scarse probabilità di precipitazioni. Nubi in aumento dalla sera.
2	Ampie schiarite e locali annuvolamenti con scarse probabilità di precipitazioni. Nubi in aumento dalla sera.
3	Ampie schiarite e locali annuvolamenti con scarse probabilità di precipitazioni. Nubi in aumento dalla sera.
4	Ampie schiarite e locali annuvolamenti con scarse probabilità di precipitazioni. Nubi in aumento dalla sera.
5	Ampie schiarite e locali annuvolamenti con scarse probabilità di precipitazioni. Nubi in aumento dalla sera.
6	Ampie schiarite e locali annuvolamenti con scarse probabilità di precipitazioni. Nubi in aumento dalla sera.
7	Ampie schiarite e locali annuvolamenti con scarse probabilità di precipitazioni. Nubi in aumento dalla sera.
8	Ampie schiarite e locali annuvolamenti con scarse probabilità di precipitazioni. Nubi in aumento dalla sera.

#### PREVISIONE PER DOPODOMANI, LUNEDÌ 15 LUGLIO 2019

Nuvolosità in aumento con precipitazioni in intensificazione dal pomeriggio. I venti spireranno da deboli a moderati dai quadranti orientali con locali raffiche nei temporali. Il mare si presenterà poco mosso tendente a mosso. Le temperature aumenteranno nei valori minimi, diminuiranno in quelli massimi. La visibilità sarà ridotta sulle zone montuose e nelle precipitazioni più intense.

Zona	Stato del cielo e precipitazioni
1	Nuvolosità in aumento con precipitazioni in intensificazione dal pomeriggio.
2	Nuvolosità in aumento con precipitazioni in intensificazione dal pomeriggio.
3	Nuvolosità in aumento con precipitazioni in intensificazione dal pomeriggio.
4	Nuvolosità in aumento con precipitazioni in intensificazione dal pomeriggio.
5	Nuvolosità in aumento con precipitazioni in intensificazione dal pomeriggio.
6	Nuvolosità in aumento con precipitazioni in intensificazione dal pomeriggio.
7	Nuvolosità in aumento con precipitazioni in intensificazione dal pomeriggio.
8	Nuvolosità in aumento con precipitazioni in intensificazione dal pomeriggio.

#### Elaborazioni su dati: CFD Campania - ECMWF - USAM CNMCA

##### Legenda Zone di allerta meteo:

Zona 1: Piana campana, Napoli, Isole, Area Vesuviana; Zona 2: Alto Volturno e Matese; Zona 3: Penisola sorrentino-amalfitana, Monti di Sarno e Monti Picentini; Zona 4: Alta Irpinia e Sannio; Zona 5: Tusciiano e Alto Sele; Zona 6: Piana Sele e Alto Cilento; Zona 7: Tanagro; Zona 8: Basso Cilento.

L'operatore previsionale  
(Dott.ssa Francesca Napoli)

Francesca Napoli

# STAFF Protezione Civile Emergenza e Post-Emergenza



## AVVERTENZE:

IN CONSIDERAZIONE DI QUANTO INDICATO NEL BOLLETTINO PREVISIONALE DELLA GIORNATA ODIERNA, SI RACCOMANDA:

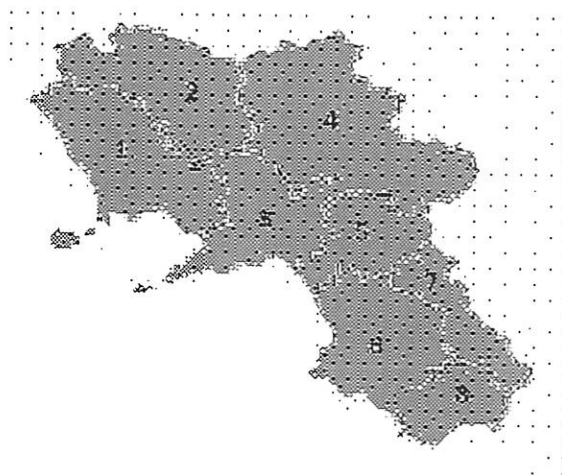
- DI DISPORRE ATTIVITÀ DI VIGILANZA SUL TERRITORIO TESA ALLA VERIFICA DEL REGOLARE FUNZIONAMENTO DEL RETICOLO IDROGRAFICO E DEI SISTEMI DI RACCOLTA E ALLONTANAMENTO DELLE ACQUE METEORICHE;
- IN RELAZIONE ALLE POSSIBILI RAFFICHE DI VENTO NELLE AREE TEMPORALESCHESCHE, SI INVITANO GLI ENTI CON COMPETENZA IN AMBITO MARITTIMO E SINDACI DEI COMUNI COSTIERI E DELLE ISOLE, DI PRESTARE ATTENZIONE AL MEZZO DI PORTO E ALLE STRUTTURE PROVVISORIE PRESENTI SULLI LIDI BALNEARI.

## LIVELLO DI CRITICITÀ:

ASSENZA DI FENOMENI SIGNIFICATIVI PREVEDIBILI SUL TERRITORIO.

## LIVELLO DI ALLERTA:

NESSUNA ALLERTA SU TUTTE LE ZONE (CODICE COLORE VERDE).



I BOLLETTINI E GLI AVVISI METEO SONO ACCESSIBILI E CONSULTABILI ALL'INDIRIZZO WEB:  
[HTTP://BOLLETTINIMETEO.REGIONE.CAMPANIA.IT/](http://bollettinimeteo.regione.campania.it/)

## IL RESPONSABILE DELLA SALA OPERATIVA

**DOTT. LUCA ACUNZO**

FIRMA AUTOGRAFA OMESSA AI SENSI

ART. 3, C. 2 D. LGS 12.02.1993 N. 39

## IL DIRIGENTE

**DOTT.SSA CLAUDIA CAMPOBASSO**

FIRMA AUTOGRAFA OMESSA AI SENSI

ART. 3, C. 2 D. LGS 12.02.1993 N.39

Sala Operativa Regionale Unificata S.O.R.U./S.O.U.P.R.

Centro Direzionale Is. C3 – 80143 Napoli - Tel 081 23 23 111 – Numero verde 800 23 25 25 / 800. 44 99 11

Fax 081 2323860 – / 800. 44 99 11 - soru@pec.regione.campania.it




**OGGETTO: AVVISO CONDIZIONI DI SUSCETTIVITÀ ALL'INNESCO E  
 PROPAGAZIONE DI INCENDI BOSCHIVI  
 VALIDO PER I GIORNI 14 E 15 LUGLIO 2019**

DA: S.O.R.U. – SALA OPERATIVA REGIONALE UNIFICATA DI PROTEZIONE CIVILE  
 A: PREFETTURE DI AV – BN – CE – NA – SA  
 CITTÀ METROPOLITANA DI NAPOLI  
 AMMINISTRAZIONI PROVINCIALI DI AV – BN – CE – SA  
 SINDACI DEI COMUNI DELLA REGIONE CAMPANIA  
 COMUNITÀ MONTANE DELLA REGIONE CAMPANIA E ALL'UNCCEM CAMPANIA  
 ENTI PARCO E ALLA RISERVE NATURALI NAZIONALI E REGIONALI  
 COMANDO REGIONALE, PROVINCIALE E REPARTI PARCO CARABINIERI FORESTALE  
 DIREZIONE REGIONALE E COMANDI PROVINCIALI DEI VIGILI DEL FUOCO  
 SMA CAMPANIA

**ORGANI REGIONALI**

PRESIDENTE DELLA GIUNTA REGIONALE  
 D.G. PER I LL.PP. E PROTEZIONE CIVILE  
 D.G. POLITICHE AGRICOLE, ALIMENTARI E FORESTALI  
 U.O.D 50 18 02 CENTRO FUNZIONALE MULTIRISCHI.  
 U.O.D. GENIO CIVILE DI AV – BN – CE – NA – SA

P.C. SALA OPERATIVA DEL DIPARTIMENTO DI PROTEZIONE CIVILE NAZIONALE





- Vista la D.G.R. n. 251 del 11/06/2019 di approvazione del "Piano regionale per la programmazione delle attività di previsione, prevenzione e lotta attiva contro gli incendi boschivi nel triennio 2019-2021.
- Visto il Decreto Dirigenziale n.51 del 13/06/2019, relativo alla Dichiarazione dello Stato di Grave Pericolosità per gli incendi boschivi in Campania dal 15/06/2019 al 30/09/2019.
- Vista l'informativa regionale sugli incendi boschivi del 14.07.2019 che tiene conto delle stime relative alle condizioni di suscettività all'innescio e propagazione d'incendi, trasmessa dal Centro Funzionale Decentrato della Regione Campania ed assunta al prot. con il n° 2019.0445260 in pari data.
- Dato atto che il Bollettino di previsione degli incendi boschivi è strutturato su scala provinciale e riporta lo scenario di previsione di natura probabilistica delle condizioni di suscettività all'innescio ed alla propagazione degli incendi boschivi.

SI COMUNICA

ai fini delle valutazioni per l'applicazione delle azioni previste nelle rispettive pianificazioni di protezione civile per il rischio incendi boschivi, che sono previsti i seguenti livelli di allerta:

**OGGI, domenica 14 luglio 2019**

**LIVELLO DI ALLERTA:**

SUSCETTIVITA' **BASSA** in tutte le province.

**Tendenza per DOMANI, lunedì 15 Luglio 2019**

**LIVELLO DI ALLERTA:**

SUSCETTIVITA' **BASSA** in tutte le province.

Si invitano, altresì, **I Sindaci**, in qualità di autorità locali di protezione civile, a voler divulgare alla cittadinanza le norme comportamentali da adottare nel periodo decretato di Massima Pericolosità agli incendi boschivi, rappresentate nelle pagine a seguire.

Il seguente bollettino è pubblicato e accessibile per la consultazione all'indirizzo  
<https://bollettinimeteo.regione.campania.it/>

Questa Sala Operativa, nell'assicurare massima collaborazione, provvederà a trasmettere eventuali aggiornamenti delle condizioni di suscettività, qualora disponibili.

**IL RESPONSABILE DELLA SALA OPERATIVA**

**GEOM. ERICO FREDA**

**FIRMA AUTOGRAFA OMESSA AI SENSI**

**ART. 3, C. 2 D. Lgs 12.02.1993 N. 39**

**IL DIRIGENTE**

**DOTT.SSA CLAUDIA CAMPOBASSO**

**FIRMA AUTOGRAFA OMESSA AI SENSI**

**ART. 3, C. 2 D. Lgs 12.02.1993 N.39**





**SCENARIO DI RISCHIO**

RISCHIO BASSO	RISCHIO MEDIO	RISCHIO ALTO	RISCHIO MOLTO ALTO
Le condizioni meteo-climatiche e l'umidità del combustibile vegetale sono tali da generare un incendio con <b>intensità del fuoco molto bassa</b> e <b>propagazione molto lenta</b> .	Le condizioni meteo-climatiche e l'umidità del combustibile vegetale sono tali da generare un incendio con <b>intensità del fuoco bassa</b> e <b>propagazione lenta</b> .	Le condizioni meteo-climatiche e l'umidità del combustibile vegetale sono tali da generare un incendio con <b>intensità del fuoco elevata</b> e <b>propagazione veloce</b> .	Le condizioni meteo-climatiche e l'umidità del combustibile vegetale sono tali da generare un incendio con <b>intensità del fuoco molto elevata</b> e <b>propagazione molto veloce</b> .

**NORME COMPORTAMENTALI**

L'adozione di comportamenti corretti e il buon senso sono la prima azione per ridurre la probabilità di innesco e propagazione di un incendio.








Ci sono attività specifiche che, anche se compiute senza intento doloso, possono provocare incendi:

Abbruciamento di residui vegetali agricoli	Strumenti di lavoro che producono scintille o fiamme	Accensione di fuochi in aree attrezzate	Accensione di fuochi fuori dalle aree attrezzate	Parcheggiare l'auto sopra erba o foglie secche	Fuochi pirotecnici e lanterne cinesi	Gettare mozziconi di sigaretta o fiammiferi accesi

E' quindi importante essere informati sul livello di rischio quotidiano e sulla possibilità o meno di eseguire certe azioni, onde evitare di adottare comportamenti lesivi del patrimonio boschivo e dell'incolumità della vita umana.

Regione Campania  
 Data: 14/07/2019 09:55:24, PG/2019/0445261


**COMPORAMENTI CONSENTITI/VIETATI DURANTE IL PERIODO  
DI MASSIMA PERICOLOSITA' PER GLI INCENDI BOSCHIVI**

RISCHIO DI INCENDIO							
BASSO	X	X	X	X	X	X	X
MEDIO	X	X	X	X	X	X	X
ALTO	X	X	X	X	X	X	X
MASSIMO	X	X	X	X	X	X	X

 **SEMPRE VIETATO**
**IN OGNI CASO:**

- A** ccendere fuochi nei boschi è pericoloso ed è regolato da apposite norme (prescrizioni regionali).
- T** ieniti costantemente informato sulle previsioni del rischio incendi boschivi.
- T** i trovi in bosco? Presta la massima attenzione.
- E** importante parcheggiare l'auto in aree consentite, in modo da non creare intralcio e facilitare l'evacuazione in caso di incendio.
- N** on abbandonare rifiuti nei boschi; usa gli appositi contenitori o portali a casa con te. Carta e plastica sono combustibili facilmente infiammabili.
- N** one più esposte a maggior rischio di incendio devono essere ripulite dalla vegetazione infestante, soprattutto se nei pressi delle abitazioni e dei fabbricati.
- I** nforma chi conosci e condividi queste semplici norme comportamentali per la salvaguardia del bosco.
- O** sserva le norme vigenti per prevenire gli incendi boschivi. Ricorda che provocare un incendio boschivo è un illecito penale, punibile con la reclusione da 4 a 10 anni (Art. 423 bis CP).
- N** on accendere mai un fuoco in presenza di vento.
- E'** importante segnalare tempestivamente ogni principio di incendio, chiamando i numeri di emergenza antincendio boschivo:

**800449911, 800232525, 115 o 1515.**

