



Giunta Regionale della Campania  
 Direzione Generale 18 - Lavori Pubblici e Protezione Civile  
**STAFF Protezione Civile Emergenza e Post-Emergenza**



## AVVISO REGIONALE DI ALLERTA N. 044/2020

**PER PREVISTE CONDIZIONI METEOROLOGICHE AVVERSE AI FINI DI PROTEZIONE CIVILE  
 PER IL RISCHIO METEO, IDROGEOLOGICO E IDRAULICO**

(AI SENSI DEL D.P.G.R. N. 299 DEL 30/09/2005 E S.M.I. - SISTEMA DI ALLERTAMENTO REGIONALE PER RISCHIO IDROGEOLOGICO E IDRAULICO; ALLE INDICAZIONI E ALLE PROCEDURE OPERATIVE DI CUI ALLA NOTA DEL CAPO DIP. PROTEZIONE CIVILE PROT. N. RIA/7117 DEL 10/02/2016 E DEL D.P.G.R. n. 245 del 01/09/2017)

DATA EMISSIONE	INIZIO VALIDITA'	FINE VALIDITA'	DATA INVIO
01/12/2020 ORE 11:25	02/12/2020 ORE 12:00	03/12/2020 ORE 12:00	01/12/2020 ORE 13:30
LA SALA OPERATIVA REGIONALE UNIFICATA APPLICA:			
<b>FASE OPERATIVA ATTUALE</b>		<b>FASE OPERATIVA PREVISTA</b>	
PRESIDIO		ATTENZIONE	

DA:

S.O.R.U. - SALA OPERATIVA REGIONALE UNIFICATA DI PROTEZIONE CIVILE


A:

PREFETTURE DI AV - BN - CE - NA - SA	COMPARTIMENTO POLIZIA STRADALE CAMPANIA E MOLISE
CITTA' METROPOLITANA DI NAPOLI	ANAS COMPARTIMENTO CAMPANIA
AMMINISTRAZIONI PROVINCIALI DI AV - BN - CE - SA	ENTI GESTORI SISTEMI DI TRASPORTO E RETI FERROVIARIE
SINDACI DEI COMUNI DELLA REGIONE CAMPANIA	ARPAC - AGENZIA REGIONALE PROTEZIONE AMBIENTALE
UFFICI DI PROTEZIONE CIVILE COMUNALI	MIBACT - BENI CULTURALI
D.G. E UFFICI REGIONALI-UNITA DI CRISI-SANITA'-C.O.R.E.	REGISTRO ITALIANO DIGHE (R.I.D.) ROMA - NAPOLI
AUTORITA' DI BACINO	GESTORI RETI DISTRIBUZIONE GAS
CONSORZI DI BONIFICA DELLA REGIONE CAMPANIA	GESTORI RETI DISTRIBUZIONE ACQUA
COMUNITA' MONTANE DELLA REGIONE CAMPANIA	GESTORI RETI TELEFONICHE
ENTI PARCO	GESTORI RETI DISTRIBUZIONE ELETTRICITA'
DIREZIONE REGIONALE E COMANDI PROVINCIALI VV. F.	CROCE ROSSA ITALIANA
COMANDO LEGIONE E COMANDI PROVINCIALI CARABINIERI CAMPANIA	CNSAS - CORPO NAZIONALE SOCCORSO ALPINO E SPELEOLOGICO
COMANDO REGIONE E COMANDI PROVINCIALI CARABINIERI FORESTALE CAMPANIA	e, p.c.
COMANDO REGIONE E PROVINCIALI GDF	PRESIDENZA CONSIGLIO DEI MINISTRI - D.P.C.
COMANDO MARITTIMO SUD	PRESIDENTE GIUNTA REGIONALE CAMPANIA
CAPITANERIE DI PORTO CAMPANIA	ASSESSORI REGIONE CAMPANIA
N° PAGINE COMPRESA LA PRESENTE: 4	



Comune di Sant'Arsenio  
 UFFICIO DEL SINDACO ; UFFICIO  
 E - 01/12/2020 - Prot. N. 0007334 -

Sala Operativa Regionale Unificata S.O.R.U./S.Q.U.P.R.  
 Centro Direzionale Is. C3 - 80143 Napoli - Tel 081 2323111 - Fax 081 2323860 - Numero verde 800.23 25 25 / 800. 44 99 11  
 soru@pec.regione.campania.it



**Giunta Regionale della Campania**  
 Direzione Generale 18 - Lavori Pubblici e Protezione Civile  
**STAFF Protezione Civile Emergenza e Post-Emergenza**

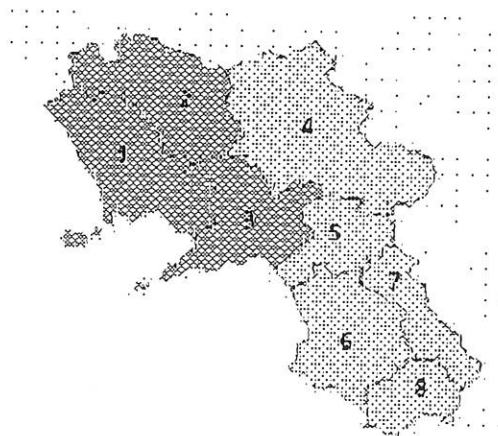


Si trasmette, in allegato alla presente, l'AVVISO DI ALLERTA METEO-IDROGEOLOGICA E IDRAULICA REGIONE CAMPANIA n. 044/2020 emesso alle ore 11:25 di oggi Martedì 01 Dicembre 2020 dal Centro Funzionale Decentrato ex Direttiva P.C.M. 27/02/2004 e ss.mm.ii. e valido dalle ore 12:00 di domani Mercoledì 02 Dicembre 2020 e fino alle ore 12:00 di dopodomani Giovedì 03 Dicembre 2020.

Pertanto, visto:

- il Bollettino Meteorologico Regionale (Prot. 2020.0572610 del 01/12/2020);
- l'Avviso di Allerta Meteo-Idrogeologica e idraulica emesso oggi;

Tenuto conto dei fenomeni meteorologici avversi previsti dalle ore 12:00 di domani Mercoledì 02 Dicembre 2020 e fino alle ore 12:00 di dopodomani Giovedì 03 Dicembre 2020, salvo ulteriori valutazioni;



Con riferimento alle vigenti procedure di previsione e prevenzione del rischio idrogeologico, di cui al D.P.G.R. n. 299 del 30 giugno 2005, della nota prot. n. RIA/7117 del 10/02/2016 del Capo Dipartimento della Protezione Civile Nazionale e del D.P.G.R. n. 245 del 01/08/2017 e agli stati di allerta così come previsti dall'allegato avviso, nelle rispettive zone:

### **INVITA I SOGGETTI IN INDIRIZZO**

- 1) a provvedere agli adempimenti di legge e del T.U.E.L., posti a loro carico, attraverso l'attuazione delle misure previste nei rispettivi piani d'emergenza per:
  - la salvaguardia della popolazione e dei beni esposti,
  - il contrasto e la mitigazione degli effetti al suolo dei fenomeni annunciati tenendo conto:
    - dei principali scenari di rischio, sinteticamente indicati,
    - delle caratteristiche geomorfologiche
    - dei punti di crisi del proprio territorio.
- 2) a comunicare via pec l'attivazione del Centro Operativo Comunale (COC), ai fini dell'eventuale concorso delle risorse regionali e del volontariato, con l'indicazione della sede, del funzionario responsabile e dei recapiti telefonici fissi e mobili da contattare per ogni evenienza.

La S.O.R.U. Sala Operativa Regionale Unificata di Protezione Civile della Regione Campania seguirà l'evoluzione dei fenomeni fino al loro esaurimento e, pertanto, invita a prestare attenzione ai successivi avvisi e/o comunicazioni in merito, diffusi attraverso i consueti canali, accessibili e consultabili all'indirizzo web:  
<http://bollettinometeo.regione.campania.it/>

**IL RESPONSABILE DELLA SALA OPERATIVA**  
**BERARDINO IUORIO**

FIRMA AUTOGRAFA OMESSA AI SENSI  
 ART. 3, C. 2 D. LGS 12.02.1993 N. 39

**IL DIRIGENTE**

**DOTT.SSA CLAUDIA CAMPOBASSO**

FIRMA AUTOGRAFA OMESSA AI SENSI  
 ART. 3, C. 2 D. LGS 12.02.1993 N. 39

Sala Operativa Regionale Unificata S.O.R.U./S.O.U.P.R.

Centro Direzionale Is. C3 – 80143 Napoli - Tel 081 2323111 - Fax 081 2323860 – Numero verde 800.23 25 25 / 800. 44 99 11  
 soru@pec.regione.campania.it



# AVVISO DI ALLERTA METEO-IDROGEOLOGICA E IDRAULICA REGIONE CAMPANIA

(Rif.to: DD.P.G.R.C. n. 299/2005 e n. 49/2014; Circolare C.D.P.C. n. 7117/2016; D.P.G.R. n. 245/2017)

**AVVISO**  
**N. 044/2020**

	Ore	Giorno	Mese	Anno
<b>Emesso alle</b>	<b>11:25</b>	<b>martedì</b>	<b>01</b>	<b>dicembre</b>
<b>Valido dalle</b>	<b>12:00</b>	<b>mercoledì</b>	<b>02</b>	<b>dicembre</b>
<b>Valido fino alle</b>	<b>12:00</b>	<b>giovedì</b>	<b>03</b>	<b>dicembre</b>

Visto il Bollettino di Vigilanza Meteorologica Nazionale del Dipartimento della Protezione Civile e il Bollettino Meteorologico Regionale, con riferimento al vigente sistema di allertamento regionale, adeguato con D.P.G.R. n. 245/2017 alle indicazioni operative del Capo Dipartimento della Protezione Civile di cui alla circolare prot. n. 7117/2016,









## IL CENTRO FUNZIONALE DECENTRATO DELLA CAMPANIA EMETTE IL/ SEGUENTE/I:

Zona	AVVISO METEO		AVVISO DI CRITICITÀ IDROGEOLOGICA E IDRAULICA		
	Fenomeni rilevanti		Livello di ALLERTA (livello di criticità)	Tipologia di rischio	Principali scenari di evento ed effetti al suolo
1			ARANCIONE (moderata)	Idrogeologico Diffuso	<ul style="list-style-type: none"> <li>Instabilità di versante, localmente anche profonda, frane superficiali e colate rapide di detriti e di fango.</li> <li>Significativi ruscellamenti superficiali, anche con trasporto di materiale, possibili versagli per fenomeni di erosione.</li> <li>Allagamenti di locali interrati e di quelli a piano terreno.</li> <li>Intasamento dei livelli idrometrici dei corsi d'acqua minori, con fenomeni di inondazione delle aree limitrofe, anche per effetto di criticità locali (frondate, restringimenti, occlusioni delle luci dei ponti).</li> <li>Sovraccarico superficiale delle acque nelle strade e possibili fenomeni di rusciamento delle stesse provvisti con trascinamento e coinvolgimento delle aree urbane depresse.</li> <li>Occasionali fenomeni franosi e possibili cadute massi per condizioni idrogeologiche fragili, per effetto anche della saturazione dei suoli.</li> </ul>
	Precipitazioni da sparse a diffuse, anche a carattere di rovescio o temporale, localmente di moderata o forte intensità.  Raffiche nei temporali.				
2			ARANCIONE (moderata)	Idrogeologico Diffuso	<ul style="list-style-type: none"> <li>Instabilità di versante, localmente anche profonda, frane superficiali e colate rapide di detriti e di fango.</li> <li>Significativi ruscellamenti superficiali, anche con trasporto di materiale, possibili versagli per fenomeni di erosione.</li> <li>Allagamenti di locali interrati e di quelli a piano terreno.</li> <li>Intasamento dei livelli idrometrici dei corsi d'acqua minori, con fenomeni di inondazione delle aree limitrofe, anche per effetto di criticità locali (frondate, restringimenti, occlusioni delle luci dei ponti).</li> <li>Sovraccarico superficiale delle acque nelle strade e possibili fenomeni di rusciamento delle stesse provvisti con trascinamento e coinvolgimento delle aree urbane depresse.</li> <li>Occasionali fenomeni franosi e possibili cadute massi per condizioni idrogeologiche fragili, per effetto anche della saturazione dei suoli.</li> </ul>
	Precipitazioni da sparse a diffuse, anche a carattere di rovescio o temporale, localmente di moderata o forte intensità.  Raffiche nei temporali.				
3			ARANCIONE (moderata)	Idrogeologico Diffuso	<ul style="list-style-type: none"> <li>Instabilità di versante, localmente anche profonda, frane superficiali e colate rapide di detriti e di fango.</li> <li>Significativi ruscellamenti superficiali, anche con trasporto di materiale, possibili versagli per fenomeni di erosione.</li> <li>Allagamenti di locali interrati e di quelli a piano terreno.</li> <li>Intasamento dei livelli idrometrici dei corsi d'acqua minori, con fenomeni di inondazione delle aree limitrofe, anche per effetto di criticità locali (frondate, restringimenti, occlusioni delle luci dei ponti).</li> <li>Sovraccarico superficiale delle acque nelle strade e possibili fenomeni di rusciamento delle stesse provvisti con trascinamento e coinvolgimento delle aree urbane depresse.</li> <li>Occasionali fenomeni franosi e possibili cadute massi per condizioni idrogeologiche fragili, per effetto anche della saturazione dei suoli.</li> </ul>
	Precipitazioni da sparse a diffuse, anche a carattere di rovescio o temporale, localmente di moderata o forte intensità.  Raffiche nei temporali.				
4			GIALLA (ordinaria)	Idrogeologico Localizzato	<ul style="list-style-type: none"> <li>Ruscellamento superficiali con possibili fenomeni di trasporto di materiale.</li> <li>Possibili allagamenti di locali interrati e di quelli a piano terreno.</li> <li>Sovraccarico superficiale delle acque nelle zone stradali, possibili fenomeni di rusciamento dei sistemi di smaltimento delle acque meteoriche con trascinamento e coinvolgimento delle aree depresse.</li> <li>Intasamento dei livelli idrometrici dei corsi d'acqua minori, con inondazioni delle aree limitrofe, anche per effetto di criticità locali (frondate, restringimenti, occlusioni delle luci dei ponti).</li> <li>Possibili cadute massi in più punti del territorio.</li> <li>Occasionali fenomeni franosi legati a condizioni idrogeologiche fragili, per effetto anche della saturazione dei suoli.</li> </ul>
	Precipitazioni sparse, anche a carattere di rovescio o temporale, localmente di moderata intensità.  Raffiche nei temporali.				

Regione Campania





Zona:	Fenomeni rilevanti		ALLERTA (livello di criticità)	Tipologia di rischio	Principali scenari di evento ed effetti al suolo
5	 	Precipitazioni sparse, anche a carattere di rovescio o temporale, localmente di moderata intensità.  Raffiche nei temporali.	<b>GIALLA</b> (ordinaria)	<b>Idrogeologico Localizzato</b>	<ul style="list-style-type: none"> <li>Raccolamenti superficiali con possibili fenomeni di trasporto di materiale.</li> <li>Possibili allagamenti di locali interrati e di quelli a piano terreno.</li> <li>Scorrimento superficiale delle acque nelle sedi stradali, possibili fenomeni di rigurgito dei sistemi di smaltimento delle acque meteoriche con trascinamento e coinvolgimento delle aree depresse.</li> <li>Innalzamento dei livelli idrometrici dei corsi d'acqua minori, con inondazioni delle aree limitrofe, anche per effetto di colate locali (ombature, restringimenti, ecc).</li> <li>Possibili cadute massi in più punti del territorio.</li> <li>Occasionali fenomeni franosi legati a condizioni idrogeologiche fragili, per effetto anche della saturazione dei suoli.</li> </ul>
6	 	Precipitazioni sparse, anche a carattere di rovescio o temporale, localmente di moderata intensità.  Raffiche nei temporali.	<b>GIALLA</b> (ordinaria)	<b>Idrogeologico Localizzato</b>	<ul style="list-style-type: none"> <li>Raccolamenti superficiali con possibili fenomeni di trasporto di materiale.</li> <li>Possibili allagamenti di locali interrati e di quelli a piano terreno.</li> <li>Scorrimento superficiale delle acque nelle sedi stradali, possibili fenomeni di rigurgito dei sistemi di smaltimento delle acque meteoriche con trascinamento e coinvolgimento delle aree depresse.</li> <li>Innalzamento dei livelli idrometrici dei corsi d'acqua minori, con inondazioni delle aree limitrofe, anche per effetto di colate locali (ombature, restringimenti, ecc).</li> <li>Possibili cadute massi in più punti del territorio.</li> <li>Occasionali fenomeni franosi legati a condizioni idrogeologiche fragili, per effetto anche della saturazione dei suoli.</li> </ul>
7	 	Precipitazioni sparse, anche a carattere di rovescio o temporale, localmente di moderata intensità.  Raffiche nei temporali.	<b>GIALLA</b> (ordinaria)	<b>Idrogeologico Localizzato</b>	<ul style="list-style-type: none"> <li>Raccolamenti superficiali con possibili fenomeni di trasporto di materiale.</li> <li>Possibili allagamenti di locali interrati e di quelli a piano terreno.</li> <li>Scorrimento superficiale delle acque nelle sedi stradali, possibili fenomeni di rigurgito dei sistemi di smaltimento delle acque meteoriche con trascinamento e coinvolgimento delle aree depresse.</li> <li>Innalzamento dei livelli idrometrici dei corsi d'acqua minori, con inondazioni delle aree limitrofe, anche per effetto di colate locali (ombature, restringimenti, ecc).</li> <li>Possibili cadute massi in più punti del territorio.</li> <li>Occasionali fenomeni franosi legati a condizioni idrogeologiche fragili, per effetto anche della saturazione dei suoli.</li> </ul>
8	 	Precipitazioni sparse, anche a carattere di rovescio o temporale, localmente di moderata intensità.  Raffiche nei temporali.	<b>GIALLA</b> (ordinaria)	<b>Idrogeologico Localizzato</b>	<ul style="list-style-type: none"> <li>Raccolamenti superficiali con possibili fenomeni di trasporto di materiale.</li> <li>Possibili allagamenti di locali interrati e di quelli a piano terreno.</li> <li>Scorrimento superficiale delle acque nelle sedi stradali, possibili fenomeni di rigurgito dei sistemi di smaltimento delle acque meteoriche con trascinamento e coinvolgimento delle aree depresse.</li> <li>Innalzamento dei livelli idrometrici dei corsi d'acqua minori, con inondazioni delle aree limitrofe, anche per effetto di colate locali (ombature, restringimenti, ecc).</li> <li>Possibili cadute massi in più punti del territorio.</li> <li>Occasionali fenomeni franosi legati a condizioni idrogeologiche fragili, per effetto anche della saturazione dei suoli.</li> </ul>

**Legenda Simboli:**

-  Precipitazione
-  Temporale
-  Vento
-  Mare
-  Neve
-  Anomalia Caldo
-  Anomalia Freddo

**Legenda Zone di Allerta Meteo:**

**Zona 1:** Piana campana, Napoli, Isole, Area Vesuviana; **Zona 2:** Alto Volturno e Matese; **Zona 3:** Penisola sorrentino-amalfitana, Monti di Samo e Monti Picentini; **Zona 4:** Alta Irpinia e Sannio; **Zona 5:** Tusciano e Alto Sele; **Zona 6:** Piana Sele e Alto Cilento; **Zona 7:** Tanagro; **Zona 8:** Basso Cilento.

Revisione cartografia  
 Data: 01/12/2020 13:44:37 - PG 2020/057288