



Giunta Regionale della Campania  
 Direzione Generale 18 - Lavori Pubblici e Protezione Civile  
**STAFF Protezione Civile Emergenza e Post-Emergenza**



## AVVISO REGIONALE DI ALLERTA N. 012/2021

**PER PREVISTE CONDIZIONI METEOROLOGICHE AVVERSE AI FINI DI PROTEZIONE CIVILE  
 PER IL RISCHIO METEO, IDROGEOLOGICO E IDRAULICO**

(AI SENSI DEL D.P.G.R. N. 299 DEL 30/06/2005 E S.M.I. - SISTEMA DI ALLERTAMENTO REGIONALE PER RISCHIO IDROGEOLOGICO E IDRAULICO; ALLE INDICAZIONI E ALLE PROCEDURE OPERATIVE DI CUI ALLA NOTA DEL CAPO DIP. PROTEZIONE CIVILE PROT. N. RIA/7117 DEL 10/02/2016 E DEL D.P.G.R. n. 245 del 10/09/2017)

DATA EMISSIONE	INIZIO VALIDITA'	FINE VALIDITA'	DATA INVIO
01/02/2021 ORE 11:05	02/02/2021 ORE 00:00	02/02/2021 ORE 08:00	31/01/2021 ORE 12:30
<b>LA SALA OPERATIVA REGIONALE UNIFICATA APPLICA:</b>			
<b>FASE OPERATIVA ATTUALE</b>		<b>FASE OPERATIVA PREVISTA</b>	
ATTENZIONE		ATTENZIONE	

DA:

S.O.R.U. - SALA OPERATIVA REGIONALE UNIFICATA DI PROTEZIONE CIVILE

A:

PREFETTURE DI Av - Bn - Ce - Na - Sa	COMPARTIMENTO POLIZIA STRADALE CAMPANIA E MOLISE
CITTÀ METROPOLITANA DI NAPOLI	ANAS COMPARTIMENTO CAMPANIA
AMMINISTRAZIONI PROVINCIALI DI Av - Bn - Ce - Sa	ENTI GESTORI SISTEMI DI TRASPORTO E RETI FERROVIARIE
SINDACI DEI COMUNI DELLA REGIONE CAMPANIA	ARPAC - AGENZIA REGIONALE PROTEZIONE AMBIENTALE
UFFICI DI PROTEZIONE CIVILE COMUNALI	MIBACT - BENI CULTURALI
D.G. E UFFICI REGIONALI-UNITÀ DI CRISI-SANITÀ- C.O.R.E.	REGISTRO ITALIANO DIGHE (R.I.D.) ROMA - NAPOLI
AUTORITÀ DI REGIONE	GESTORI RETI DISTRIBUZIONE GAS
CONSORZI DI BONIFICA DELLA REGIONE CAMPANIA	GESTORI RETI DISTRIBUZIONE ACQUA
COMUNITÀ MONTANE DELLA REGIONE CAMPANIA	GESTORI RETI TELEFONICHE
ENTI PARCO	GESTORI RETI DISTRIBUZIONE ELETTRICITÀ
DIREZIONE REGIONALE E COMANDI PROVINCIALI VV. F.	CROCE ROSSA ITALIANA
COMANDO LEGIONE E COMANDI PROVINCIALI CARABINIERI CAMPANIA	CNSAS - CORPO NAZIONALE SOCCORSO ALPINO E SPELEOLOGICO
COMANDO REGIONE E COMANDI PROVINCIALI CARABINIERI FORESTALE CAMPANIA	e, p.c.
COMANDO REGIONE E PROVINCIALI G.D.F.	PRESIDENZA CONSIGLIO DEI MINISTRI - D.P.C.
COMANDO MARITTIMO SUD	PRESIDENTE GIUNTA REGIONALE CAMPANIA
CAPITANERIE DI PORTO CAMPANIA	ASSESSORI REGIONE CAMPANIA
N° PAGINE COMPRESA LA PRESENTE: 4	



Comune di Sant'Arsenio  
 UFFICIO POLIZIA LOCALE; ALBO  
 E - 01/02/2021 - Prot. N. 0000763 -

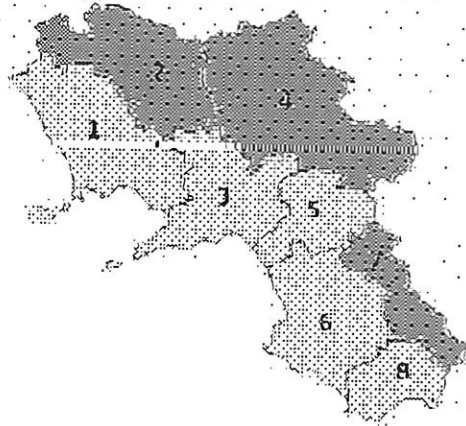
Sala Operativa Regionale Unificata S.O.R.U./S.O.U.P.R.  
 Centro Direzionale Is. C3 - 80143 Napoli - Tel 081 2323111 - Fax 081 2323860 - Numero verde 800.23 25 25 / 800. 44 99 11  
 soru@pec.regione.campania.it



Si trasmette, in allegato alla presente, l'AVVISO DI ALLERTA METEO-IDROGEOLOGICA E IDRAULICA REGIONE CAMPANIA n. 012/2021 emesso alle ore 11:05 di oggi lunedì 01 febbraio 2021 dal Centro Funzionale Decentrato ex Direttiva P.C.M. 27/02/2004 e ss.mm.ii. e valido dalle ore 00:00 alle ore 08:00 di domani martedì 02 febbraio 2021. Pertanto, visto:

- il Bollettino Meteorologico Regionale (Prot.n.2021.0052555 del 01.02.2021);
- l'Avviso di Allerta Meteo-Idrogeologica e idraulica emesso oggi;

Tenuto conto dei fenomeni meteorologici avversi previsti dalle ore 00:00 alle ore 08:00 di domani martedì 02 febbraio 2021, salvo ulteriori valutazioni;



Con riferimento alle vigenti procedure di previsione e prevenzione del rischio idrogeologico, di cui al D.P.G.R. n. 299 del 30 giugno 2005, della nota prot. n. RIA/7117 del 10/02/2016 del Capo Dipartimento della Protezione Civile Nazionale e del D.P.G.R. n. 245 del 01/08/2017 e agli stati di allerta così come previsti dall'allegato avviso, nelle rispettive zone:

### **INVITA I SOGGETTI IN INDIRIZZO**

- 1) a provvedere agli adempimenti di legge e del T.U.E.L., posti a loro carico, attraverso l'attuazione delle misure previste nei rispettivi piani d'emergenza per:
  - la salvaguardia della popolazione e dei beni esposti,
  - il contrasto e la mitigazione degli effetti al suolo dei fenomeni annunciati tenendo conto:
    - dei principali scenari di rischio, sinteticamente indicati,
    - delle caratteristiche geomorfologiche
    - dei punti di crisi del proprio territorio.
- 2) a comunicare via pec l'attivazione del Centro Operativo Comunale (COC), ai fini dell'eventuale concorso delle risorse regionali e del volontariato, con l'indicazione della sede, del funzionario responsabile e dei recapiti telefonici fissi e mobili da contattare per ogni evenienza

La S.O.R.U. Sala Operativa Regionale Unificata di Protezione Civile della Regione Campania seguirà l'evoluzione dei fenomeni fino al loro esaurimento e, pertanto, invita a prestare attenzione ai successivi avvisi e/o comunicazioni in merito, diffusi attraverso i consueti canali, accessibili e consultabili all'indirizzo web:

<http://bollettinimeteo.regione.campania.it/>

**IL RESPONSABILE DELLA SALA OPERATIVA**

**DOTT. ANDREA NAPPI**

FIRMA AUTOGRAFA OMESSA AI SENSI

ART. 3, C. 2 D. LGS 12.02.1993 N. 39

**IL DIRIGENTE**

**DOTT.SSA CLAUDIA CAMPOBASSO**

FIRMA AUTOGRAFA OMESSA AI SENSI

ART. 3, C. 2 D. LGS 12.02.1993 N. 39

Sala Operativa Regionale Unificata S.O.R.U./S.O.U.P.R.

Centro Direzionale Is. C3 - 80143 Napoli - Tel 081 2323111 - Fax 081 2323860 - Numero verde 800.23 25 25 / 800. 44 99 11

[soru@pec.regione.campania.it](mailto:soru@pec.regione.campania.it)

Regione Campania s.p.a.  
 Data: 01/02/2021 14:17:23, PG/2021/0053330

# AVVISO DI ALLERTA METEO-IDROGEOLOGICA E IDRAULICA REGIONE CAMPANIA





(Rif.to: DD.P.G.R.C. n. 299/2005 e n. 49/2014; Circolare C.D.P.C. n. 7117/2016; D.P.G.R. n. 245/2017)

**AVVISO  
N. 012/2021**

	Ore	Giorno	Mese	Anno
<b>Emesso alle</b>	<b>11:05</b>	<b>lunedì</b>	<b>01</b>	<b>febbraio</b>
<b>Valido dalle</b>	<b>00:00</b>	<b>martedì</b>	<b>02</b>	<b>febbraio</b>
<b>Valido fino alle</b>	<b>08:00</b>	<b>martedì</b>	<b>02</b>	<b>febbraio</b>







Visto il Bollettino di Vigilanza Meteorologica Nazionale del Dipartimento della Protezione Civile e il Bollettino Meteorologico Regionale, con riferimento al vigente sistema di allertamento regionale, adeguato con D.P.G.R. n. 245/2017 alle indicazioni operative del Capo Dipartimento della Protezione Civile di cui alla circolare prot. n. 7117/2016,

**IL CENTRO FUNZIONALE DECENTRATO DELLA CAMPANIA EMETTE IL/I SEGUENTE/I:**


Zona	AVVISO METEO		AVVISO DI CRITICITÀ IDROGEOLOGICA E IDRAULICA		
	Fenomeni rilevanti		Livello di ALLERTA (livello di criticità)	Tipologia di rischio	Principali scenari di evento ed effetti al suolo
1	 	Precipitazioni locali, anche a possibile carattere di moderato rovescio o isolato temporale, soprattutto sulle isole e sulla fascia costiera.  Locali raffiche.	<b>GIALLA (ordinaria)</b>	<b>Idrogeologico Localizzato</b>	<ul style="list-style-type: none"> <li>Ruscalfameo superficiali con possibili fenomeni di trasporto di materiale;</li> <li>Potibili allagameo di locali sotterrati e di quelli a pian tetraso;</li> <li>Scorrimeo superficiale delle acque nelle sedi stradali, potibili fenomeno di ristagno del sistema di amalmameo delle acque meteoriche con inacidimeo e coinvolgimeo delle aree depresse;</li> <li>Innalzameo dei livelli idrometrici dei corsi d'acqua, con potibili inondazioni delle aree limitrofe, anche per effetto di cricicità locali (ombature, ristagnameo, ecc);</li> <li>Potibili cadute massi in più punti del territorio;</li> <li>Occasionali fenomeno franso legato a condizioni idrogeologiche particolarmente fragili, per effetto della saturazione dei suoli, anche in assenza di precipitazioni.</li> </ul>
2					
3	 	Precipitazioni locali, anche a possibile carattere di moderato rovescio o isolato temporale.  Locali raffiche.	<b>GIALLA (ordinaria)</b>	<b>Idrogeologico Localizzato</b>	<ul style="list-style-type: none"> <li>Ruscalfameo superficiali con potibili fenomeno di trasporto di materiale;</li> <li>Potibili allagameo di locali sotterrati e di quelli a pian tetraso;</li> <li>Scorrimeo superficiale delle acque nelle sedi stradali, potibili fenomeno di ristagno del sistema di amalmameo delle acque meteoriche con inacidimeo e coinvolgimeo delle aree depresse;</li> <li>Innalzameo dei livelli idrometrici dei corsi d'acqua, con potibili inondazioni delle aree limitrofe, anche per effetto di cricicità locali (ombature, ristagnameo, ecc);</li> <li>Potibili cadute massi in più punti del territorio;</li> <li>Occasionali fenomeno franso legato a condizioni idrogeologiche particolarmente fragili, per effetto della saturazione dei suoli, anche in assenza di precipitazioni.</li> </ul>
4					

Regione Campania



Zona	Fenomeni rilevanti		Livello di ALLERTA (livello di criticità)	Tipologia di rischio	Principali scenari di evento ed effetti al suolo
5	 	<p>Precipitazioni locali, anche a possibile carattere di moderato rovescio o isolato temporale.</p> <p>Locali raffiche.</p>	<p><b>GIALLA</b> (ordinaria)</p>	<p><b>Idrogeologico Localizzato</b></p>	<p>Riscaldamento superficiale con possibili fenomeni di trasporto di materiale.</p> <p>Possibili allagamenti di locali sotterranei e di quelli a piano terreno.</p> <p>Scioglimento superficiale delle acque nelle sedi stradali, possibili fenomeni di rigurgito dei sistemi di smaltimento delle acque meteoriche con riacquazione e coinvolgimento delle aree depresse.</p> <p>Innalzamento dei livelli idrometrici dei corsi d'acqua, con possibili inondazioni delle aree limitrofe, anche per effetto di ondate locali (ombature, restringimenti, ecc).</p> <p>Possibili cadute massi in più punti del territorio.</p> <p>Occasionali fenomeni franosi legati a condizioni idrogeologiche particolarmente fragili, per effetto della saturazione dei suoli, anche in assenza di precipitazioni.</p>
6	 	<p>Precipitazioni locali, anche a possibile carattere di moderato rovescio o isolato temporale.</p> <p>Locali raffiche.</p>	<p><b>GIALLA</b> (ordinaria)</p>	<p><b>Idrogeologico Localizzato</b></p>	<p>Riscaldamento superficiale con possibili fenomeni di trasporto di materiale.</p> <p>Possibili allagamenti di locali sotterranei e di quelli a piano terreno.</p> <p>Scioglimento superficiale delle acque nelle sedi stradali, possibili fenomeni di rigurgito dei sistemi di smaltimento delle acque meteoriche con riacquazione e coinvolgimento delle aree depresse.</p> <p>Innalzamento dei livelli idrometrici dei corsi d'acqua, con possibili inondazioni delle aree limitrofe, anche per effetto di ondate locali (ombature, restringimenti, ecc).</p> <p>Possibili cadute massi in più punti del territorio.</p> <p>Occasionali fenomeni franosi legati a condizioni idrogeologiche particolarmente fragili, per effetto della saturazione dei suoli, anche in assenza di precipitazioni.</p>
7					
8	 	<p>Precipitazioni locali, anche a possibile carattere di moderato rovescio o isolato temporale.</p> <p>Locali raffiche.</p>	<p><b>GIALLA</b> (ordinaria)</p>	<p><b>Idrogeologico Localizzato</b></p>	<p>Riscaldamento superficiale con possibili fenomeni di trasporto di materiale.</p> <p>Possibili allagamenti di locali sotterranei e di quelli a piano terreno.</p> <p>Scioglimento superficiale delle acque nelle sedi stradali, possibili fenomeni di rigurgito dei sistemi di smaltimento delle acque meteoriche con riacquazione e coinvolgimento delle aree depresse.</p> <p>Innalzamento dei livelli idrometrici dei corsi d'acqua, con possibili inondazioni delle aree limitrofe, anche per effetto di ondate locali (ombature, restringimenti, ecc).</p> <p>Possibili cadute massi in più punti del territorio.</p> <p>Occasionali fenomeni franosi legati a condizioni idrogeologiche particolarmente fragili, per effetto della saturazione dei suoli, anche in assenza di precipitazioni.</p>

**Legenda Simboli:**

-  Precipitazione
-  Temporale
-  Vento
-  Mare
-  Neve
-  Anomalia Caldo
-  Anomalia Freddo

**Legenda Zone di Allerta Meteo:**

**Zona 1:** Piana campana, Napoli, Isole, Area Vesuviana; **Zona 2:** Alto Volturmo e Matese; **Zona 3:** Penisola sorrentino-amalfitana, Monti di Sarno e Monti Picentini; **Zona 4:** Alta Irpinia e Sannio; **Zona 5:** Tusciano e Alto Sele; **Zona 6:** Piana Sele e Alto Cilento; **Zona 7:** Tanagro; **Zona 8:** Basso Cilento.

Regione Campania  
 Data: 07/02/2021 14:17:29 PG:2021/005330

