



**Giunta Regionale della Campania**  
 Direzione Generale 18 - Lavori Pubblici e Protezione Civile  
**STAFF Protezione Civile Emergenza e Post-Emergenza**



## AVVISO REGIONALE DI ALLERTA N. 028/2021

**PER PREVISTE CONDIZIONI METEOROLOGICHE AVVERSE AI FINI DI PROTEZIONE CIVILE  
 PER IL RISCHIO METEO, IDROGEOLOGICO E IDRAULICO**

(AI SENSI DEL D.P.G.R. N. 299 DEL 30/09/2005 E S.M.I. - SISTEMA DI ALLERTAMENTO REGIONALE PER RISCHIO IDROGEOLOGICO E IDRAULICO, ALLE INDICAZIONI E ALLE PROCEDURE OPERATIVE DI CUI ALLA NOTA DEL CAPO DIP. PROTEZIONE CIVILE PROT. N. RM/1117 DEL 12/03/2015 E DEL D.P.G.R. N. 245 DEL 01/09/2017)

DATA EMISSIONE	INIZIO VALIDITA'	FINE VALIDITA'	DATA INVIO
14/05/2021 ORE 11:05	14/05/2021 ORE 20:00	15/05/2021 ORE 12:00	14/05/2021 ORE 12:45
LA SALA OPERATIVA REGIONALE UNIFICATA APPLICA:			
<b>FASE OPERATIVA ATTUALE</b>		<b>FASE OPERATIVA PREVISTA</b>	
PRESIDIO		ATTENZIONE	

DA:

**S.O.R.U. - SALA OPERATIVA REGIONALE UNIFICATA DI PROTEZIONE CIVILE**

A:

PREFETTURE DI Av - Bn - Ce - Na - Sa	COMPARTIMENTO POLIZIA STRADALE CAMPANIA E MOLISE
CITTÀ METROPOLITANA DI NAPOLI	ANAS COMPARTIMENTO CAMPANIA
AMMINISTRAZIONI PROVINCIALI DI Av - Bn - Ce - Sa	ENTI GESTORI SISTEMI DI TRASPORTO E RETI FERROVIARIE
SINDACI DEI COMUNI DELLA REGIONE CAMPANIA	ARPAC - AGENZIA REGIONALE PROTEZIONE AMBIENTALE
UFFICI DI PROTEZIONE CIVILE COMUNALI	MIBACT - BENI CULTURALI
D.G. E UFFICI REGIONALI - UNITÀ DI CRISI - SANITÀ - C.O.R.E.	REGISTRO ITALIANO DIGHE (R.I.D.) ROMA - NAPOLI
AUTORITÀ DI BACINO	GESTORI RETI DISTRIBUZIONE GAS
CONSORZI DI BONIFICA DELLA REGIONE CAMPANIA	GESTORI RETI DISTRIBUZIONE ACQUA
COMUNITÀ MONTANE DELLA REGIONE CAMPANIA	GESTORI RETI TELEFONICHE
ENTI PARCO	GESTORI RETI DISTRIBUZIONE ELETTRICITÀ
DIREZIONE REGIONALE E COMANDI PROVINCIALI VV. F.	CROCE ROSSA ITALIANA
COMANDO LEGIONE E COMANDI PROVINCIALI CARABINIERI CAMPANIA	CNSAS - CORPO NAZIONALE SOCCORSO ALPINO E SPELEOLOGICO
COMANDO REGIONE E COMANDI PROVINCIALI CARABINIERI FORESTALE CAMPANIA	e, p.c.
COMANDO REGIONE E PROVINCIALI G. D. F.	PRESIDENZA CONSIGLIO DEI MINISTRI - D.P.C.
COMANDO MARITTIMO SUD	PRESIDENTE GIUNTA REGIONALE CAMPANIA
CAPITANERIE DI PORTO CAMPANIA	ASSESSORI REGIONE CAMPANIA
N° PAGINE COMPRESA LA PRESENTE: 4	

Sala Operativa Regionale Unificata S.O.R.U./S.O.U.P.R.

Centro Direzionale Is. C3 - 80143 Napoli - Tel 081 2323111 - Fax 081 2323860 - Numero verde 800 23 25 25 / 800. 44 99 11  
 soru@pec.regione.campania.it

**E**  
 COMUNE DI SANT'ARSENIO  
 Comune di Sant'Arsenio  
 0003675/2021 del 14/05/2021  
 0812323

Regione Campania  
 Data: 14/05/2021 14:04:09



**Giunta Regionale della Campania**  
 Direzione Generale 18 - Lavori Pubblici e Protezione Civile  
**STAFF Protezione Civile Emergenza e Post-Emergenza**

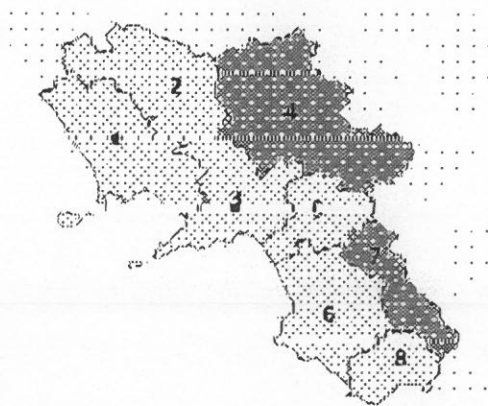


Si trasmette, in allegato alla presente, l'AVVISO DI ALLERTA METEO-IDROGEOLOGICA E IDRAULICA REGIONE CAMPANIA n. 028/2021 emesso alle ore 11:05 di oggi venerdì 14 maggio 2021 dal Centro Funzionale Decentrato ex Direttiva P.C.M. 27/02/2004 e ss.mm.ii. e valido dalle ore 20:00 di oggi venerdì 14 maggio 2021 e fino alle ore 12:00 di domani sabato 15 maggio 2021.

Pertanto, visto:

- il Bollettino Meteorologico Regionale (**Prot.n. 2021/0262951 del 14/05/2021**);
- l'Avviso di Allerta Meteo-Idrogeologica e idraulica emesso oggi;

Tenuto conto dei fenomeni meteorologici avversi previsti dalle ore 20:00 di oggi venerdì 14 maggio 2021 e fino alle ore 12:00 di domani sabato 15 maggio 2021, salvo ulteriori valutazioni;



Con riferimento alle vigenti procedure di previsione e prevenzione del rischio idrogeologico, di cui al D.P.G.R. n. 299 del 30 giugno 2005, della nota prot. n. RIA/7117 del 10/02/2016 del Capo Dipartimento della Protezione Civile Nazionale e del D.P.G.R. n. 245 del 01/08/2017 e agli stati di allerta così come previsti dall'allegato avviso, nelle rispettive zone:

### **INVITA I SOGGETTI IN INDIRIZZO**

- 1) a provvedere agli adempimenti di legge e del T.U.E.L., posti a loro carico, attraverso l'attuazione delle misure previste nei rispettivi piani d'emergenza per:
  - la salvaguardia della popolazione e dei beni esposti,
  - il contrasto e la mitigazione degli effetti al suolo dei fenomeni annunciati tenendo conto:
    - dei principali scenari di rischio, sinteticamente indicati,
    - delle caratteristiche geomorfologiche
    - dei punti di crisi del proprio territorio.
- 2) a comunicare via pec l'attivazione del Centro Operativo Comunale (COC), ai fini dell'eventuale concorso delle risorse regionali e del volontariato, con l'indicazione della sede, del funzionario responsabile e dei recapiti telefonici fissi e mobili da contattare per ogni evenienza.

La S.O.R.U. Sala Operativa Regionale Unificata di Protezione Civile della Regione Campania seguirà l'evoluzione dei fenomeni fino al loro esaurimento e, pertanto, invita a prestare attenzione ai successivi avvisi e/o comunicazioni in merito, diffusi attraverso i consueti canali, accessibili e consultabili all'indirizzo web:

<http://bollettinometeo.regione.campania.it/>

**IL RESPONSABILE DELLA SALA OPERATIVA**

**DOTT. ANDREA NAPPI**  
 FIRMA AUTOGRAFA OMESSA AI SENSI  
 ART. 3, C. 2 D. LGS 12.02.1993 N. 39

**IL DIRIGENTE**

**DOTT.SSA CLAUDIA CAMPOBASSO**  
 FIRMA AUTOGRAFA OMESSA AI SENSI  
 ART. 3, C. 2 D. LGS 12.02.1993 N. 39

Sala Operativa Regionale Unificata S.O.R.U./S.O.U.P.R.

Centro Direzionale Is. G3 - 80143 Napoli - Tel 081 7373111 - Fax 081 7373860 - Numero verde 800 73 75 75 / 800 44 99 11  
 soru@pec.regione.campania.it



GIUNTA REGIONALE DELLA CAMPANIA  
DIREZIONE GENERALE PER I LAVORI PUBBLICI E LA PROTEZIONE CIVILE  
Centro Funzionale Decentrato ex Direttiva P.C.M. 27/02/2004 e ss.mm.ii.

[www.centrofunzionale.regione.campania.it](http://www.centrofunzionale.regione.campania.it) - [centrofunzionale@pec.regione.campania.it](mailto:centrofunzionale@pec.regione.campania.it)



## AVVISO DI ALLERTA METEO-IDROGEOLOGICA E IDRAULICA REGIONE CAMPANIA




(Rif.to: DD.P.C.R.C. n. 209/2006 e n. 49/2014; Circolare-C.D.P.C. n. 7117/2016; D.P.C.R. n. 246/2017)

**AVVISO**  
**N. 028/2021**

	Ore	Giorno	Mese	Anno
<b>Emesso alle</b>	<b>11:05</b>	<b>venerdi 14</b>	<b>maggio</b>	<b>2021</b>
<b>valdo dalle</b>	<b>20:00</b>	<b>venerdi 14</b>	<b>maggio</b>	<b>2021</b>
<b>Valido fino alle</b>	<b>12:00</b>	<b>sabato 15</b>	<b>maggio</b>	<b>2021</b>

Visto il Bollettino di Vigilanza Meteorologica Nazionale del Dipartimento della Protezione Civile e il Bollettino Meteorologico Regionale, con riferimento al vigente sistema di allertamento regionale, adeguato con D.P.G.R. n. 245/2017 alle indicazioni operative del Capo Dipartimento della Protezione Civile di cui alla circolare prot. n. 7117/2016,

**IL CENTRO FUNZIONALE DECENTRATO DELLA CAMPANIA EMETTE IL/ SEGUENTE/I:**

Zona	AVVISO METEO		AVVISO DI CRITICITÀ IDROGEOLOGICA E IDRAULICA		
	Fenomeni rilevanti		Livello di ALLERTA (livello di criticità)	Tipologia di rischio	Principali scenari di evento ed effetti al suolo
1	 Locali rovesci e temporali, puntualmente anche di moderata intensità, in esaurimento al primo mattino.  Possibili raffiche nei temporali.		<b>GIALLA (ordinaria)</b>	<b>Idrogeologico per temporali</b>	Fenomeni temporaleschi caratterizzati da una incertezza previsionale e rapidità di evoluzione, con danni alle coperture e strutture provvisorie dovuti a raffiche di vento, fulminazioni, possibili grandinate e caduta di ramo alberi. Ruscellamenti superficiali con possibili fenomeni di trasporto di materiale. Innalzamento dei livelli idrometrici dei corsi d'acqua, con inondazioni delle aree limitate, anche per effetto di criticità locali (tombature, restringimenti, ecc). Possibili allagamenti di locali interrati e di quelli a pian-terreno. Scorrimento superficiale delle acque nelle sedi stradali e possibili fenomeni di rigurgito dei sistemi di smaltimento delle acque meteoriche con tracimazione e coinvolgimento delle aree urbane depresse. Possibili cadute massi ed occasionali fenomeni franosi, anche in assenza di precipitazioni.
2	 Locali rovesci e temporali, puntualmente anche di moderata intensità, in esaurimento al primo mattino.  Possibili raffiche nei temporali.		<b>GIALLA (ordinaria)</b>	<b>Idrogeologico per temporali</b>	Fenomeni temporaleschi caratterizzati da una incertezza previsionale e rapidità di evoluzione, con danni alle coperture e strutture provvisorie dovuti a raffiche di vento, fulminazioni, possibili grandinate e a caduta di ramo alberi. Ruscellamenti superficiali con possibili fenomeni di trasporto di materiale. Innalzamento dei livelli idrometrici dei corsi d'acqua, con inondazioni delle aree limitate, anche per effetto di criticità locali (tombature, restringimenti, ecc). Possibili allagamenti di locali interrati e di quelli a pian-terreno. Scorrimento superficiale delle acque nelle sedi stradali e possibili fenomeni di rigurgito dei sistemi di smaltimento delle acque meteoriche con tracimazione e coinvolgimento delle aree urbane depresse. Possibili cadute massi ed occasionali fenomeni franosi, anche in assenza di precipitazioni.
3	 Locali rovesci e temporali, puntualmente anche di moderata intensità, in esaurimento al primo mattino.  Possibili raffiche nei temporali.		<b>GIALLA (ordinaria)</b>	<b>Idrogeologico per temporali</b>	Fenomeni temporaleschi caratterizzati da una incertezza previsionale e rapidità di evoluzione, con danni alle coperture e strutture provvisorie dovuti a raffiche di vento, fulminazioni, possibili grandinate e a caduta di ramo alberi. Ruscellamenti superficiali con possibili fenomeni di trasporto di materiale. Innalzamento dei livelli idrometrici dei corsi d'acqua, con inondazioni delle aree limitate, anche per effetto di criticità locali (tombature, restringimenti, ecc). Possibili allagamenti di locali interrati e di quelli a pian-terreno. Scorrimento superficiale delle acque nelle sedi stradali e possibili fenomeni di rigurgito dei sistemi di smaltimento delle acque meteoriche con tracimazione e coinvolgimento delle aree urbane depresse. Possibili cadute massi in più punti del territorio ed occasionali fenomeni franosi, anche in assenza di precipitazioni.
4			<b>GIALLA (ordinaria)</b>	<b>Idrogeologico per temporali</b>	

Regione Campania  
Data: 14/05/2021 11:05:35

Zona	AVVISO METEO		AVVISO DI CRITICITÀ IDROGEOLOGICA E IDRAULICA		
	Fenomeni rilevanti		Livello di ALLERTA (livello di criticità)	Tipologia di rischio	Principali scenari di evento ed effetti al suolo
5		Locali rovesci e temporali, puntualmente anche di moderata intensità.	GIALLA (ordinaria)	Idrogeologico per temporali	<ul style="list-style-type: none"> <li>Fenomeni temporaleschi caratterizzati da una incertezza previsionale e rapidità di evoluzione, con danni alle coperture e strutture provvisorie dovuti a raffiche di vento, fulminazioni, possibili grandinate e a caduta di rami e alberi.</li> <li>Ruscellamenti superficiali con possibili fenomeni di trasporto di materiale.</li> <li>Innalzamento dei livelli idrometrici dei corsi d'acqua, con inondazioni delle aree limitrofe, anche per effetto di criticità locali (tombature, restringimenti, ecc).</li> <li>Possibili allagamenti di locali interrati e di quelli a pian terreno.</li> <li>Scioglimento superficiale delle acque nelle sedi stradali e possibili fenomeni di rigurgito dei sistemi di smaltimento delle acque meteoriche con trascinamento e coinvolgimento delle aree urbane depresse.</li> <li>Possibili cadute massi ed occasionali fenomeni franosi, anche in assenza di precipitazioni.</li> </ul>
		Possibili raffiche nei temporali.			
6		Locali rovesci e temporali, puntualmente anche di moderata intensità.	GIALLA (ordinaria)	Idrogeologico per temporali	<ul style="list-style-type: none"> <li>Fenomeni temporaleschi caratterizzati da una incertezza previsionale e rapidità di evoluzione, con danni alle coperture e strutture provvisorie dovuti a raffiche di vento, fulminazioni, possibili grandinate e a caduta di rami e alberi.</li> <li>Ruscellamenti superficiali con possibili fenomeni di trasporto di materiale.</li> <li>Innalzamento dei livelli idrometrici dei corsi d'acqua, con inondazioni delle aree limitrofe, anche per effetto di criticità locali (tombature, restringimenti, ecc).</li> <li>Possibili allagamenti di locali interrati e di quelli a pian terreno.</li> <li>Scioglimento superficiale delle acque nelle sedi stradali e possibili fenomeni di rigurgito dei sistemi di smaltimento delle acque meteoriche con trascinamento e coinvolgimento delle aree urbane depresse.</li> <li>Possibili cadute massi ed occasionali fenomeni franosi, anche in assenza di precipitazioni.</li> </ul>
		Possibili raffiche nei temporali.			
7			VERDE (nulla)		
8		Locali rovesci e temporali, puntualmente anche di moderata intensità.	GIALLA (ordinaria)	Idrogeologico per temporali	<ul style="list-style-type: none"> <li>Fenomeni temporaleschi caratterizzati da una incertezza previsionale e rapidità di evoluzione, con danni alle coperture e strutture provvisorie dovuti a raffiche di vento, fulminazioni, possibili grandinate e a caduta di rami e alberi.</li> <li>Ruscellamenti superficiali con possibili fenomeni di trasporto di materiale.</li> <li>Innalzamento dei livelli idrometrici dei corsi d'acqua, con inondazioni delle aree limitrofe, anche per effetto di criticità locali (tombature, restringimenti, ecc).</li> <li>Possibili allagamenti di locali interrati e di quelli a pian terreno.</li> <li>Scioglimento superficiale delle acque nelle sedi stradali e possibili fenomeni di rigurgito dei sistemi di smaltimento delle acque meteoriche con trascinamento e coinvolgimento delle aree urbane depresse.</li> <li>Possibili cadute massi ed occasionali fenomeni franosi, anche in assenza di precipitazioni.</li> </ul>
		Possibili raffiche nei temporali.			

Regione Campania Data: 14/05/2021 14:04:09 File: 10203333

**Legenda Simboli:**

- Precipitazione
- Temporale
- Vento
- Mare
- Neve
- Anomalia Caldo
- Anomalia Freddo

**Legenda Zone di Allerta Meteo:**

Zona 1: Piana campana, Napoli, Isole, Area Vesuviana, Zona 2: Alto Volturno e Matese, Zona 3: Penisola sorrentino-amalfitana, Monti di Sarno e Monti Picentini, Zona 4: Alta Irpinia e Sannio, Zona 5: Tusciano e Alto Sele, Zona 6: Piana Sele e Alto Cilento, Zona 7: Tanagro, Zona 8: Basso Cilento.