



**Giunta Regionale della Campania**  
 Direzione Generale 18 - Lavori Pubblici e Protezione Civile  
**STAFF Protezione Civile Emergenza e Post-Emergenza**



## AVVISO REGIONALE DI ALLERTA N. 043/2021

### PER PREVISTE CONDIZIONI METEOROLOGICHE AVERSE AI FINI DI PROTEZIONE CIVILE PER IL RISCHIO METEO, IDROGEOLOGICO E IDRAULICO

(AI SENSI DEL D.P.G.R. N. 299 DEL 30/09/2005 E S.M.I. - SISTEMA DI ALLERTAMENTO REGIONALE PER RISCHIO IDROGEOLOGICO E IDRAULICO, ALLE INDICAZIONI E ALLE PROCEDURE OPERATIVE DI CUI ALLA NOTA DEL CAPO D.P. PROTEZIONE CIVILE PROT. N. RI/271117 DEL 10/02/2016 E DEL D.P.G.R. n. 245 del 01/09/2017)

DATA EMISSIONE	INIZIO VALIDITA'	FINE VALIDITA'	DATA INVIO
03/09/2021 ORE 11:30	04/09/2021 ORE 00:00	04/09/2021 ORE 23:59	03/09/2021 ORE 13:00
LA SALA OPERATIVA REGIONALE UNIFICATA APPLICA:			
<b>FASE OPERATIVA ATTUALE</b>		<b>FASE OPERATIVA PREVISI/A</b>	
PRESIDIO		ATTENZIONE	

DA:

S.O.R.U. - SALA OPERATIVA REGIONALE UNIFICATA DI PROTEZIONE CIVILE

A:

PREFETTURE DI AV - BN - CE - NA - SA	COMPARTIMENTO POLIZIA STRADALE CAMPANIA E MOLISE
CITTÀ METROPOLITANA DI NAPOLI	ANAS COMPARTIMENTO CAMPANIA
AMMINISTRAZIONI PROVINCIALI DI AV - BN - CE - SA	ENTI GESTORI SISTEMI DI TRASPORTO E RETI FERROVIARIE
SINDACI DEI COMUNI DELLA REGIONE CAMPANIA	ARPAC - AGENZIA REGIONALE PROTEZIONE AMBIENTALE
UFFICI DI PROTEZIONE CIVILE COMUNALI	MIBACT - BENI CULTURALI
D.G. E UFFICI REGIONALI - UNITÀ DI CRISI - SANITÀ - C. O. R. E	REGISTRO ITALIANO DIGHE (R. I. D.) ROMA - NAPOLI
AUTORITÀ DI BACINO	GESTORI RETI DISTRIBUZIONE GAS
CONSORZI DI BONIFICA DELLA REGIONE CAMPANIA	GESTORI RETI DISTRIBUZIONE ACQUA
COMUNITÀ MONTANE DELLA REGIONE CAMPANIA	GESTORI RETI TELEFONICHE
ENTI PARCO	GESTORI RETI DISTRIBUZIONE ELETTRICITÀ
DIREZIONE REGIONALE E COMANDI PROVINCIALI VV. F.	CROCE ROSSA ITALIANA
COMANDO LEGIONE E COMANDI PROVINCIALI CARABINIERI CAMPANIA	CNSAS - CORPO NAZIONALE SOCCORSO ALPINO E SPELEOLOGICO
COMANDO REGIONE E COMANDI PROVINCIALI CARABINIERI FORESTALE CAMPANIA	e, p. c.
COMANDO REGIONE E PROVINCIALI G. D. F.	PRESIDENZA CONSIGLIO DEI MINISTRI - D. P. C.
COMANDO MARITTIMO SUD	PRESIDENTE GIUNTA REGIONALE CAMPANIA
CAPITANERIE DI PORTO CAMPANIA	ASSESSORI REGIONE CAMPANIA
N° PAGINE COMPRESA LA PRESENTE: 4	



Comune di Sant'Arsenio  
 UFFICIO POLIZIA LOCALE; ALBO  
 E - 03/09/2021 - Prot. N. 0006588 -

Sala Operativa Regionale Unificata S.O.R.U./S.O.U.P.R.  
 Centro Direzionale Is. C3 - 80143 Napoli - Tel 081 2323111 - Fax 081 2323860 - Numero verde 800.23.25.25 / 800.44.99.11  
 soru@pec.regione.campania.it



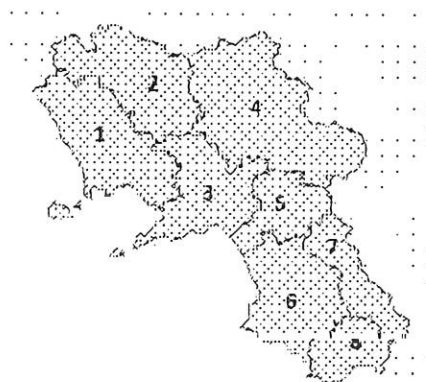
**Giunta Regionale della Campania**  
 Direzione Generale 18 - Lavori Pubblici e Protezione Civile  
**STAFF Protezione Civile Emergenza e Post-Emergenza**



Si tramonto, in allegato alla presente, l'AVVISO DI ALLERTA METEO IDROGEOLOGICA E IDRAULICA REGIONE CAMPANIA n. 043/2021 emesso alle ore 11:30 di oggi venerdì 03 Settembre 2021 dal Centro Funzionale Decentrato ex Direttiva P.C.M. 27/02/2004 e ss.mm.ii. e valide dalle ore 00:00 e fino alle ore 23:59 di domani sabato 04 Settembre 2021. Pertanto, visto:

- il Bollettino Meteorologico Regionale (Prot.n. 2021.0438282 del 03/09/2021);
- l'Avviso di Allerta Meteo Idrogeologica e idraulica emesso oggi;

Tenuto conto dei fenomeni meteorologici avversi previsti dalle ore 00:00 e fino alle ore 23:59 di domani sabato 04 Settembre 2021, salvo ulteriori valutazioni;



Con riferimento alle vigenti procedure di previsione e prevenzione del rischio idrogeologico, di cui al D.P.G.R. n. 299 del 30 giugno 2005, della nota prot. n. RIA/7117 del 10/02/2016 del Capo Dipartimento della Protezione Civile Nazionale e del D.P.G.R. n. 245 del 01/08/2017 e agli stati di allerta così come previsti dall'allegato avviso, nelle rispettive zone:

**INVITA I SOGGETTI IN INDIRIZZO**

- 1) a provvedere agli adempimenti di legge e del T.U.E.L., posti a loro carico, attraverso l'attuazione delle misure previste nei rispettivi piani d'emergenza per:
  - la salvaguardia della popolazione e dei beni esposti,
  - il contrasto e la mitigazione degli effetti al suolo dei fenomeni annunciati tenendo conto:
    - dei principali scenari di rischio, sinteticamente indicati,
    - delle caratteristiche geomorfologiche
    - dei punti di crisi del proprio territorio.
- 2) a comunicare via pec l'attivazione del Centro Operativo Comunale (COC), ai fini dell'eventuale concorso delle risorse regionali e del volontariato, con l'indicazione della sede, del funzionario responsabile o dei recapiti telefonici fissi e mobili da contattare per ogni evenienza.

La S.O.R.U. Sala Operativa Regionale Unificata di Protezione Civile della Regione Campania seguirà l'evoluzione dei fenomeni fino al loro esaurimento e, pertanto, invita a prestare attenzione ai successivi avvisi e/o comunicazioni in merito, diffusi attraverso i consueti canali, accessibili e consultabili all'indirizzo web:

<http://bollettinimeteo.regione.campania.it/>

**IL RESPONSABILE DELLA SALA OPERATIVA**

**DONATO MATRONE**

FIRMA AUTOGRAFA OMESSA AI SENSI  
 ART. 3, C. 2 D. Lgs 12.02.1993 N. 39

**IL DIRIGENTE**

**DOTT.SSA CLAUDIA CAMPOBASSO**

FIRMA AUTOGRAFA OMESSA AI SENSI  
 ART. 3, C. 2 D. LGS 12.02.1993 N. 39

Sala Operativa Regionale Unificata S.C

Centro Direzionale Is. C3 - 80143 Napoli - Tel 081 2323111 - Fax 081 2323860 - Numero verde 800.23 25 25 / 800. 44 99 11  
 soru@pec.regione.campania.it



GIUNTA REGIONALE DELLA CAMPANIA  
 DIREZIONE GENERALE PER I LAVORI PUBBLICI E LA PROTEZIONE CIVILE  
 Centro Funzionale Decentrato ex Direttiva P.C.M. 27/02/2004 e ss.mm.ii.

[www.centrofunzionale.regione.campania.it](http://www.centrofunzionale.regione.campania.it) - [centrofunzionale@pec.regione.campania.it](mailto:centrofunzionale@pec.regione.campania.it)



## AVVISO DI ALLERTA METEO-IDROGEOLOGICA E IDRAULICA REGIONE CAMPANIA

(Rif.to: DD.P.G.R.C. n. 299/2005 e n. 49/2014; Circolare C.D.P.C. n. 7117/2016; D.P.G.R. n. 245/2017)

**AVVISO**  
**N. 043/2021**









	Ore	Giorno	Mese	Anno
<b>Emesso alle</b>	<b>11:30</b>	<b>venerdì</b>	<b>03</b>	<b>settembre</b>
<b>Valido dalle</b>	<b>00:00</b>	<b>sabato</b>	<b>04</b>	<b>settembre</b>
<b>Valido fino alle</b>	<b>23:59</b>	<b>sabato</b>	<b>04</b>	<b>settembre</b>

Visto il Bollettino di Vigilanza Meteorologica Nazionale del Dipartimento della Protezione Civile e il Bollettino Meteorologico Regionale, con riferimento al vigente sistema di allertamento regionale, adeguato con D.P.G.R. n. 245/2017 alle indicazioni operative del Capo Dipartimento della Protezione Civile di cui alla circolare prot. n. 7117/2016,

**IL CENTRO FUNZIONALE DECENTRATO DELLA CAMPANIA EMETTE IL/ SEGUENTE/ I:**

Zona	AVVISO METEO		AVVISO DI CRITICITÀ IDROGEOLOGICA E IDRAULICA		
	Fenomeni rilevanti	Livello di ALLERTA (livello di criticità)	Tipologia di rischio	Principali scenari di evento ed effetti al suolo	
1		Precipitazioni sparse, anche a carattere di rovescio o temporale, localmente di moderata intensità.	GIALLA (ordinaria)	Idrogeologico per temporali	<ul style="list-style-type: none"> <li>Fenomeni temporaleschi caratterizzati da una incertezza previsionale e rapidità di evoluzione, con danni alle coperture e strutture provvisorie dovuti a raffiche di vento, fulminazioni, possibili grandinate e a caduta di rami o alberi.</li> <li>Ruscellamenti superficiali con possibili fenomeni di trasporto di materiale.</li> <li>Innalzamento del livello idrometrico dei corsi d'acqua, con inondazioni delle aree limitrofe, anche per effetto di criticità locali (ombature, restringimenti, ecc).</li> <li>Possibili allagamenti di locali interrati e di quelli a pian terreno.</li> <li>Scioglimento superficiale delle acque nelle sedi stradali e possibili fenomeni di rigurgito dei sistemi di smaltimento delle acque meteoriche con trascinamento e coinvolgimento delle aree urbane depresse.</li> <li>Possibili cadute massi ed occasionali fenomeni franosi, anche in assenza di precipitazioni.</li> </ul>
		Possibili raffiche nei temporali.			
2		Precipitazioni sparse, anche a carattere di rovescio o temporale, puntualmente di moderata intensità, soprattutto dal mattino.	GIALLA (ordinaria)	Idrogeologico per temporali	<ul style="list-style-type: none"> <li>Fenomeni temporaleschi caratterizzati da una incertezza previsionale e rapidità di evoluzione, con danni alle coperture e strutture provvisorie dovuti a raffiche di vento, fulminazioni, possibili grandinate e a caduta di rami o alberi.</li> <li>Ruscellamenti superficiali con possibili fenomeni di trasporto di materiale.</li> <li>Innalzamento del livello idrometrico dei corsi d'acqua, con inondazioni delle aree limitrofe, anche per effetto di criticità locali (ombature, restringimenti, ecc).</li> <li>Possibili allagamenti di locali interrati e di quelli a pian terreno.</li> <li>Scioglimento superficiale delle acque nelle sedi stradali e possibili fenomeni di rigurgito dei sistemi di smaltimento delle acque meteoriche con trascinamento e coinvolgimento delle aree urbane depresse.</li> <li>Possibili cadute massi ed occasionali fenomeni franosi, anche in assenza di precipitazioni.</li> </ul>
		Possibili raffiche nei temporali.			
3		Precipitazioni sparse, anche a carattere di rovescio o temporale, localmente di moderata intensità.	GIALLA (ordinaria)	Idrogeologico per temporali	<ul style="list-style-type: none"> <li>Fenomeni temporaleschi caratterizzati da una incertezza previsionale e rapidità di evoluzione, con danni alle coperture e strutture provvisorie dovuti a raffiche di vento, fulminazioni, possibili grandinate e a caduta di rami o alberi.</li> <li>Ruscellamenti superficiali con possibili fenomeni di trasporto di materiale.</li> <li>Innalzamento del livello idrometrico dei corsi d'acqua, con inondazioni delle aree limitrofe, anche per effetto di criticità locali (ombature, restringimenti, ecc).</li> <li>Possibili allagamenti di locali interrati e di quelli a pian terreno.</li> <li>Scioglimento superficiale delle acque nelle sedi stradali e possibili fenomeni di rigurgito dei sistemi di smaltimento delle acque meteoriche con trascinamento e coinvolgimento delle aree urbane depresse.</li> <li>Possibili cadute massi ed occasionali fenomeni franosi, anche in assenza di precipitazioni.</li> </ul>
		Possibili raffiche nei temporali.			
4		Precipitazioni sparse, anche a carattere di rovescio o temporale, puntualmente di moderata intensità, soprattutto dal mattino.	GIALLA (ordinaria)	Idrogeologico per temporali	<ul style="list-style-type: none"> <li>Fenomeni temporaleschi caratterizzati da una incertezza previsionale e rapidità di evoluzione, con danni alle coperture e strutture provvisorie dovuti a raffiche di vento, fulminazioni, possibili grandinate e a caduta di rami o alberi.</li> <li>Ruscellamenti superficiali con possibili fenomeni di trasporto di materiale.</li> <li>Innalzamento del livello idrometrico dei corsi d'acqua, con inondazioni delle aree limitrofe, anche per effetto di criticità locali (ombature, restringimenti, ecc).</li> <li>Possibili allagamenti di locali interrati e di quelli a pian terreno.</li> <li>Scioglimento superficiale delle acque nelle sedi stradali e possibili fenomeni di rigurgito dei sistemi di smaltimento delle acque meteoriche con trascinamento e coinvolgimento delle aree urbane depresse.</li> <li>Possibili cadute massi ed occasionali fenomeni franosi, anche in assenza di precipitazioni.</li> </ul>
		Possibili raffiche nei temporali.			

Regione Campania

Zona	AVVISO METEO		AVVISO DI CRITICITÀ IDROGEOLOGICA E IDRAULICA		
	Fenomeni rilevanti		Livello di ALLERTIA (livello di criticità)	Tipologia di rischio	Principali scenari di evento ed effetti al suolo
5		Precipitazioni sparse, anche a carattere di rovescio o temporale, localmente di moderata intensità  Possibili raffiche nei temporali.	GIALLA (ordinaria)	Idrogeologico per temporali	<ul style="list-style-type: none"> <li>Fenomeni temporaleschi caratterizzati da una incertezza previsionale e rapidità di evoluzione, con danni alle coperture e strutture, provvisorie dovuti a raffiche di vento, fulminazioni, possibili grandinate e a caduta di rami o alberi.</li> <li>Ruscellamenti superficiali con possibili fenomeni di trasporto di materiale.</li> <li>Innalzamento del livello idrometrico dei corsi d'acqua, con inondazioni delle aree limitrofe, anche per effetto di criticità locali (ombreggiature, restringimenti, ecc).</li> <li>Possibili allagamenti di locali interrati e di quelli a pian terreno.</li> <li>Scoordini superficiali delle acque nelle sedi stradali e possibili fenomeni di rigurgito dei sistemi di smaltimento delle acque meteoriche con tracimazione e coinvolgimento delle aree urbane depresse.</li> <li>Possibili cadute massi ed occasionali fenomeni franosi, anche in assenza di precipitazioni.</li> </ul>
					
6		Precipitazioni sparse, anche a carattere di rovescio o temporale, localmente di moderata intensità, soprattutto dal primo mattino.  Possibili raffiche nei temporali.	GIALLA (ordinaria)	Idrogeologico per temporali	<ul style="list-style-type: none"> <li>Fenomeni temporaleschi caratterizzati da una incertezza previsionale e rapidità di evoluzione, con danni alle coperture e strutture, provvisorie dovuti a raffiche di vento, fulminazioni, possibili grandinate e a caduta di rami o alberi.</li> <li>Ruscellamenti superficiali con possibili fenomeni di trasporto di materiale.</li> <li>Innalzamento del livello idrometrico dei corsi d'acqua, con inondazioni delle aree limitrofe, anche per effetto di criticità locali (ombreggiature, restringimenti, ecc).</li> <li>Possibili allagamenti di locali interrati e di quelli a pian terreno.</li> <li>Scoordini superficiali delle acque nelle sedi stradali e possibili fenomeni di rigurgito dei sistemi di smaltimento delle acque meteoriche con tracimazione e coinvolgimento delle aree urbane depresse.</li> <li>Possibili cadute massi ed occasionali fenomeni franosi, anche in assenza di precipitazioni.</li> </ul>
					
7		Precipitazioni sparse, anche a carattere di rovescio o temporale, puntualmente di moderata intensità, soprattutto dal mattino.  Possibili raffiche nei temporali.	GIALLA (ordinaria)	Idrogeologico per temporali	<ul style="list-style-type: none"> <li>Fenomeni temporaleschi caratterizzati da una incertezza previsionale e rapidità di evoluzione, con danni alle coperture e strutture, provvisorie dovuti a raffiche di vento, fulminazioni, possibili grandinate e a caduta di rami o alberi.</li> <li>Ruscellamenti superficiali con possibili fenomeni di trasporto di materiale.</li> <li>Innalzamento del livello idrometrico dei corsi d'acqua, con inondazioni delle aree limitrofe, anche per effetto di criticità locali (ombreggiature, restringimenti, ecc).</li> <li>Possibili allagamenti di locali interrati e di quelli a pian terreno.</li> <li>Scoordini superficiali delle acque nelle sedi stradali e possibili fenomeni di rigurgito dei sistemi di smaltimento delle acque meteoriche con tracimazione e coinvolgimento delle aree urbane depresse.</li> <li>Possibili cadute massi ed occasionali fenomeni franosi, anche in assenza di precipitazioni.</li> </ul>
					
8		Precipitazioni sparse, anche a carattere di rovescio o temporale, localmente di moderata intensità soprattutto dal primo mattino.  Possibili raffiche nei temporali.	GIALLA (ordinaria)	Idrogeologico per temporali	<ul style="list-style-type: none"> <li>Fenomeni temporaleschi caratterizzati da una incertezza previsionale e rapidità di evoluzione, con danni alle coperture e strutture, provvisorie dovuti a raffiche di vento, fulminazioni, possibili grandinate e a caduta di rami o alberi.</li> <li>Ruscellamenti superficiali con possibili fenomeni di trasporto di materiale.</li> <li>Innalzamento del livello idrometrico dei corsi d'acqua, con inondazioni delle aree limitrofe, anche per effetto di criticità locali (ombreggiature, restringimenti, ecc).</li> <li>Possibili allagamenti di locali interrati e di quelli a pian terreno.</li> <li>Scoordini superficiali delle acque nelle sedi stradali e possibili fenomeni di rigurgito dei sistemi di smaltimento delle acque meteoriche con tracimazione e coinvolgimento delle aree urbane depresse.</li> <li>Possibili cadute massi ed occasionali fenomeni franosi, anche in assenza di precipitazioni.</li> </ul>
					

Regione Campania  
Data: 03/09/2021 02:30:35 PM

**Legenda Simboli:**

-  Precipitazione
-  Temporale
-  Vento
-  Mare
-  Neve
-  Anomalia Caldo
-  Anomalia Freddo

**Legenda Zone di Allerta Meteo:**

Zona 1: Piana campana, Napoli, Isole, Area Vesuviana, Zona 2: Alto Volturno e Matese, Zona 3: Penisola sorrentino-amalfitana, Monti di Sarno e Monti Picentini, Zona 4: Alta Irpinia e Sannio, Zona 5: Tusciano e Alto Sele, Zona 6: Piana Sele e Alto Cilento, Zona 7: Tanagro, Zona 8: Basso Cilento.