




**Giunta Regionale della Campania**  
 Direzione Generale 18 - Lavori Pubblici e Protezione Civile  
**STAFF Protezione Civile Emergenza e Post-Emergenza**



## AVVISO REGIONALE DI ALLERTA N. 078/2021

**PER PREVISTE CONDIZIONI METEOROLOGICHE AVVERSE AI FINI DI PROTEZIONE CIVILE  
 PER IL RISCHIO METEO, IDROGEOLOGICO E IDRAULICO**

(AI SENSI DEL D.P.G.R. N. 269 DEL 30/08/2008 E S.M.I. - SISTEMA DI ALLERTAMENTO REGIONALE PER RISCHIO IDROGEOLOGICO E IDRAULICO; ALLE INDICAZIONI E ALLE PROCEDURE OPERATIVE DI CUI ALL'ARTICOLO 1 DEL CAPO D.P. PROTEZIONE CIVILE PROT. N. 814/7117 DEL 10/02/2018 E DEL D.P.G.R. N. 269 DEL 30/08/2008)

DATA EMISSIONE	INIZIO VALIDITA'	FINE VALIDITA'	DATA INVIO
09/12/2021 ORE 10:50	09/12/2021 ORE 16:00	10/12/2021 ORE 16:00	09/12/2021 ORE 12:30
LA SALA OPERATIVA REGIONALE UNIFICATA APPLICA:			
<b>FASE OPERATIVA ATTUALE</b>		<b>FASE OPERATIVA PREVISTA</b>	
ATTENZIONE		ATTENZIONE	

DA:

**S.O.R.U. - SALA OPERATIVA REGIONALE UNIFICATA DI PROTEZIONE CIVILE**

A:

PREFETTURE DI AV - BN - CE - NA - SA	COMPARTIMENTO POLIZIA STRADALE CAMPANIA E MOLISE
CITTA' METROPOLITANA DI NAPOLI	ANAS COMPARTIMENTO CAMPANIA
AMMINISTRAZIONI PROVINCIALI DI AV - BN - CE - SA	ENTI GESTORI SISTEMI DI TRASPORTO E RETI FERROVIARIE
SINDACI DEI COMUNI DELLA REGIONE CAMPANIA	ARPAC - AGENZIA REGIONALE PROTEZIONE AMBIENTALE
UFFICI DI PROTEZIONE CIVILE COMUNALI	MIBACT - BENI CULTURALI
D.G. E UFFICI REGIONALI - UNITA DI CRISI - SANITA' - C.O.R.E.	REGISTRO ITALIANO DIGHE (R.I.D.) ROMA - NAPOLI
AUTORITA' DI BACINO	GESTORI RETI DISTRIBUZIONE GAS
CONSIGLIERI DI BACINO DELLA REGIONE CAMPANIA	GESTORI RETI DISTRIBUZIONE ACQUA
COMUNITA' MONTANE DELLA REGIONE CAMPANIA	GESTORI RETI TELEFONICHE
ENTI PARCO	GESTORI RETI DISTRIBUZIONE ELETTRICITA'
DIREZIONE REGIONALE E COMANDI PROVINCIALI VV. F.	CROCE ROSSA ITALIANA
COMANDO LEGIONE E COMANDI PROVINCIALI CARABINIERI CAMPANIA	CNSAS - CORPO NAZIONALE SOCCORSO ALPINO E SPELEOLOGICO
COMANDO REGIONE E COMANDI PROVINCIALI CARABINIERI FORESTALE CAMPANIA	9. p.c.
COMANDO REGIONE E PROVINCIALI G.D.F.	PRESIDENZA CONSIGLIO DEI MINISTRI - D.P.C.
COMANDO MARITTIMO SUD	PRESIDENTE GIUNTA REGIONALE CAMPANIA
CAPITANERIE DI PORTO CAMPANIA	ASSESSORI REGIONE CAMPANIA
N° PAGINE COMPRESA LA PRESENTE: 4	

**COMUNE DI S. ARSENIO**

- Prot. N. 9192  
 Ricevute il 09/12/2021  
 Cat. \_\_\_ Clas. \_\_\_ Fasc. \_\_\_  
 Risposte il \_\_\_

Sala Operativa Regionale Unificata S.O.R.U./S.Q.U.P.R.  
 Centro Direzionale Is. C3 - 80143 Napoli - Tel 081 2323111 - Fax 081 2323880 - Numero verde 800.23.25.25 / 800. 44.99.11  
 soru@pec.regione.campania.it



**Giunta Regionale della Campania**  
 Direzione Generale 18 - Lavori Pubblici e Protezione Civile  
**STAFF Protezione Civile Emergenza e Post-Emergenza**

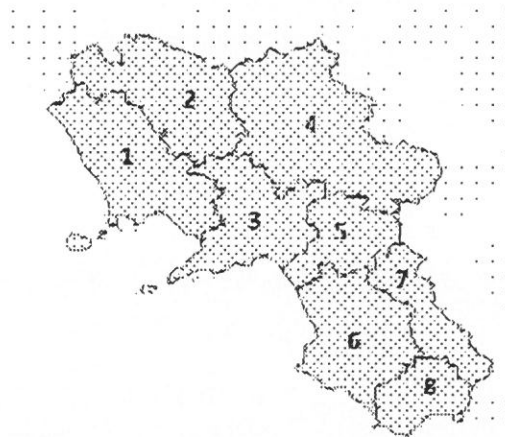


Si trasmette, in allegato alla presente, l'AVVISO DI ALLERTA METEO-IDROGEOLOGICA E IDRAULICA REGIONE CAMPANIA n. 078/2021 emesso alle ore 10:50 di oggi giovedì 09 dicembre 2021 dal Centro Funzionale Decentrato ex Direttiva P.C.M. 27/02/2004 e ss.mm.ii. e valido dalle ore 16:00 di oggi giovedì 09 dicembre 2021 e per le successive 24 ore

Pertanto, visto:

- il Bollettino Meteorologico Regionale (Prot. 2021.0614995 del 09.12.2021);
- l'Avviso di Allerta Meteo-Idrogeologica e idraulica emesso oggi;

Tenuto conto dei fenomeni meteorologici avversi previsti dalle ore 16.00 di oggi giovedì 09 dicembre 2021 e per le successive 24 ore



Con riferimento alle vigenti procedure di previsione e prevenzione del rischio idrogeologico, di cui al D.P.G.R. n. 299 del 30 giugno 2005, della nota prot. n. RIA/7117 del 10/02/2016 del Capo Dipartimento della Protezione Civile Nazionale e del D.P.G.R. n. 245 del 01/08/2017 e agli stati di allerta così come previsti dall'allegato avviso, nelle rispettive zone:

### **INVITA I SOGGETTI IN INDIRIZZO**

1. a provvedere agli adempimenti di legge e del T.U.E.L., posti a loro carico, attraverso l'attuazione delle misure previste nei rispettivi piani d'emergenza per:
  - la salvaguardia della popolazione e dei beni esposti,
  - il contrasto e la mitigazione degli effetti al suolo dei fenomeni annunciati tenendo conto:
    - dei principali scenari di rischio, sinteticamente indicati,
    - delle caratteristiche geomorfologiche
    - dei punti di crisi del proprio territorio.
2. a voler prestare particolare attenzione alle zone interessate dalle abbondanti piogge di questi giorni, anche in assenza di precipitazioni, considerate che il rischio è aggravato dall'attuale saturazione del suolo e dell'effetto cumulo.
3. a comunicare via per l'attivazione del Centro Operativo Comunale (COC), ai fini dell'eventuale concorso delle risorse regionali e del volontariato, con l'indicazione della sede, del funzionario responsabile e dei recapiti telefonici fissi e mobili da contattare per ogni evenienza.

La S.O.R.U. Sala Operativa Regionale Unificata di Protezione Civile della Regione Campania seguirà l'evoluzione dei fenomeni fino al loro esaurimento e, pertanto, invita a prestare attenzione ai successivi avvisi e/o comunicazioni in merito, diffusi attraverso i canali usuali, consultabili e consultabili all'indirizzo web:

<http://bollettinometeo.regione.campania.it/>

#### **IL RESPONSABILE DELLA SALA OPERATIVA**

**DOTT. LUCA ACUNZO**

PIRMA AUTOGRAMA OMESSA AI SENSI  
 ART. 3, C. 2 D. LGS 12.02.1993 N. 39

#### **IL DIRIGENTE**

**DOTT.SSA CLAUDIA CAMPOBASSO**

PIRMA AUTOGRAMA OMESSA AI SENSI  
 ART. 3, C. 2 D. LGS 12.02.1993 N. 39

Sala Operativa Regionale Unificata S O R U / S O I I P R

Centro Direzionale Is. C3 - 80143 Napoli - Tel 081 2323111 - Fax 081 2323860 - Numero verde 800.23 25 25 / 800. 44 99 11  
 soru@pec.regione.campania.it



GIUNTA REGIONALE DELLA CAMPANIA  
 DIREZIONE GENERALE PER I LAVORI PUBBLICI E LA PROTEZIONE CIVILE  
 Centro Funzionale Decentrato ex Direttiva P.C.M. 27/02/2004 e ss.mm.ii.

[www.centrofunzionale.regione.campania.it](http://www.centrofunzionale.regione.campania.it) - [centrofunzionale@pec.regione.campania.it](mailto:centrofunzionale@pec.regione.campania.it)



## AVVISO DI ALLERTA METEO-IDROGEOLOGICA E IDRAULICA REGIONE CAMPANIA

(Rif.to: DD.P.G.R.C. n. 299/2005 e n. 49/2014; Circolare C.D.P.C. n. 7117/2016; D.P.G.R. n. 245/2017)

**AVVISO**  
**N. 078/2021**





	Ore	Giorno	Mese	Anno
<b>Emesso alle</b>	<b>10:50</b>	<b>giovedì</b>	<b>09</b>	<b>dicembre</b>
<b>Valido dalle</b>	<b>16:00</b>	<b>giovedì</b>	<b>09</b>	<b>dicembre</b>
<b>Valido fino alle</b>	<b>16:00</b>	<b>venerdì</b>	<b>10</b>	<b>dicembre</b>

Visto Il Bollettino di Vigilanza Meteorologica Nazionale del Dipartimento della Protezione Civile e Il Bollettino Meteorologico Regionale, con riferimento al vigente sistema di allertamento regionale, adeguato con D.P.G.R. n. 245/2017 alle indicazioni operative del Capo Dipartimento della Protezione Civile di cui alla circolare prot. n. 7117/2016,

**IL CENTRO FUNZIONALE DECENTRATO DELLA CAMPANIA EMETTE IL/ SEGUENTE/I:**

Zona	AVVISO METEO		AVVISO DI CRITICITÀ IDROGEOLOGICA E IDRAULICA		
	Fenomeni rilevanti		Livello di ALLEKIA (livello di criticità)	Tipologia di rischio	Principali scenari di evento ed effetti al suolo
1		Precipitazioni locali, anche a carattere di isolato rovescio o possibile temporale. Possibili raffiche.	GIALLA (ordinaria)	Idrogeologico Localizzato	<ul style="list-style-type: none"> <li>Riscaldamento superficiale con possibili fenomeni di trasporto di materiale;</li> <li>Possibili allagamenti di locali interrati e di quelli a pian terreno;</li> <li>Riscaldamento superficiale delle acque nelle sedi stradali; possibili fenomeni di rigurgito dei sistemi di smaltimento delle acque meteoriche con tracimazione e coinvolgimento delle aree depresse;</li> <li>Innalzamento dei livelli idrometrici dei corsi d'acqua, con inondazioni delle aree limitrofe, anche per effetto di criticità locali (tombature, restringimenti, ecc.);</li> <li>Possibili cadute massi in più punti del territorio;</li> <li>Occasionali fenomeni franosi legati a condizioni idrogeologiche particolarmente fragili, per la saturazione dei suoli, anche in assenza di precipitazioni.</li> </ul>
2		Precipitazioni locali, anche a carattere di isolato rovescio o possibile temporale. Possibili raffiche.	GIALLA (ordinaria)	Idrogeologico Localizzato	<ul style="list-style-type: none"> <li>Riscaldamento superficiale con possibili fenomeni di trasporto di materiale;</li> <li>Possibili allagamenti di locali interrati e di quelli a pian terreno;</li> <li>Scorrimento superficiale delle acque nelle sedi stradali; possibili fenomeni di rigurgito dei sistemi di smaltimento delle acque meteoriche con tracimazione e coinvolgimento delle aree depresse;</li> <li>Innalzamento dei livelli idrometrici dei corsi d'acqua, con inondazioni delle aree limitrofe, anche per effetto di criticità locali (tombature, restringimenti, ecc.);</li> <li>Possibili cadute massi in più punti del territorio;</li> <li>Occasionali fenomeni franosi legati a condizioni idrogeologiche particolarmente fragili, per la saturazione dei suoli, anche in assenza di precipitazioni.</li> </ul>
3		Precipitazioni locali, anche a carattere di isolato rovescio o possibile temporale. Possibili raffiche.	GIALLA (ordinaria)	Idrogeologico Localizzato	<ul style="list-style-type: none"> <li>Riscaldamento superficiale con possibili fenomeni di trasporto di materiale;</li> <li>Possibili allagamenti di locali interrati e di quelli a pian terreno;</li> <li>Scorrimento superficiale delle acque nelle sedi stradali; possibili fenomeni di rigurgito dei sistemi di smaltimento delle acque meteoriche con tracimazione e coinvolgimento delle aree depresse;</li> <li>Innalzamento dei livelli idrometrici dei corsi d'acqua, con inondazioni delle aree limitrofe, anche per effetto di criticità locali (tombature, restringimenti, ecc.);</li> <li>Possibili cadute massi in più punti del territorio;</li> <li>Occasionali fenomeni franosi legati a condizioni idrogeologiche particolarmente fragili, per la saturazione dei suoli, anche in assenza di precipitazioni.</li> </ul>
4		Precipitazioni locali, anche a carattere di isolato rovescio o possibile temporale. Possibili raffiche.	GIALLA (ordinaria)	Idrogeologico Localizzato	<ul style="list-style-type: none"> <li>Riscaldamento superficiale con possibili fenomeni di trasporto di materiale;</li> <li>Possibili allagamenti di locali interrati e di quelli a pian terreno;</li> <li>Scorrimento superficiale delle acque nelle sedi stradali; possibili fenomeni di rigurgito dei sistemi di smaltimento delle acque meteoriche con tracimazione e coinvolgimento delle aree depresse;</li> <li>Innalzamento dei livelli idrometrici dei corsi d'acqua, con inondazioni delle aree limitrofe, anche per effetto di criticità locali (tombature, restringimenti, ecc.);</li> <li>Possibili cadute massi in più punti del territorio;</li> <li>Occasionali fenomeni franosi legati a condizioni idrogeologiche particolarmente fragili, per la saturazione dei suoli, anche in assenza di precipitazioni.</li> </ul>

Regione Campania

AVVISO METEO		AVVISO DI CRITICITÀ IDROGEOLOGICA E IDRAULICA			
Zona	Fenomeni rilevanti		Livello di ALLERTA (livello di criticità)	Tipologia di rischio	Principali scenari di evento ed effetti al suolo
	5		Precipitazioni locali, anche a carattere di isolato rovescio o possibile temporale. Possibili raffiche.	<b>GIALLA (ordinaria)</b>	<b>Idrogeologico Localizzato</b>
6		Precipitazioni locali, anche a carattere di isolato rovescio o possibile temporale. Possibili raffiche.	<b>GIALLA (ordinaria)</b>	<b>Idrogeologico Localizzato</b>	<ul style="list-style-type: none"> <li>Ruscamenti superficiali con possibili fenomeni di trasporto di materiale.</li> <li>Possibili allagamenti di locali interrati e di quelli a pian terreno.</li> <li>Scioglimento superficiale delle acque nelle sedi stradali.</li> <li>Possibili fenomeni di rigurgito dei sistemi di smaltimento delle acque meteoriche con trascinamento e coinvolgimento delle aree depresse.</li> <li>Innalzamento dei livelli idrometrici dei corsi d'acqua con inondazioni delle aree limitrofe, anche per effetto di criticità locali (tombature, restringimenti, ecc).</li> <li>Possibili cadute massi in punti del territorio.</li> <li>Occasionali fenomeni franosi legati a condizioni idrogeologiche particolarmente fragili, per la saturazione dei suoli, anche in assenza di precipitazioni.</li> </ul>
7		Precipitazioni locali, anche a carattere di isolato rovescio o possibile temporale. Possibili raffiche.	<b>GIALLA (ordinaria)</b>	<b>Idrogeologico Localizzato</b>	<ul style="list-style-type: none"> <li>Ruscamenti superficiali con possibili fenomeni di trasporto di materiale.</li> <li>Possibili allagamenti di locali interrati e di quelli a pian terreno.</li> <li>Scioglimento superficiale delle acque nelle sedi stradali.</li> <li>Possibili fenomeni di rigurgito dei sistemi di smaltimento delle acque meteoriche con trascinamento e coinvolgimento delle aree depresse.</li> <li>Innalzamento dei livelli idrometrici dei corsi d'acqua con inondazioni delle aree limitrofe, anche per effetto di criticità locali (tombature, restringimenti, ecc).</li> <li>Possibili cadute massi in punti del territorio.</li> <li>Occasionali fenomeni franosi legati a condizioni idrogeologiche particolarmente fragili, per la saturazione dei suoli, anche in assenza di precipitazioni.</li> </ul>
8		Precipitazioni locali, anche a carattere di isolato rovescio o possibile temporale. Possibili raffiche.	<b>GIALLA (ordinaria)</b>	<b>Idrogeologico Localizzato</b>	<ul style="list-style-type: none"> <li>Ruscamenti superficiali con possibili fenomeni di trasporto di materiale.</li> <li>Possibili allagamenti di locali interrati e di quelli a pian terreno.</li> <li>Scioglimento superficiale delle acque nelle sedi stradali.</li> <li>Possibili fenomeni di rigurgito dei sistemi di smaltimento delle acque meteoriche con trascinamento e coinvolgimento delle aree depresse.</li> <li>Innalzamento dei livelli idrometrici dei corsi d'acqua con inondazioni delle aree limitrofe, anche per effetto di criticità locali (tombature, restringimenti, ecc).</li> <li>Possibili cadute massi in punti del territorio.</li> <li>Occasionali fenomeni franosi legati a condizioni idrogeologiche particolarmente fragili, per la saturazione dei suoli, anche in assenza di precipitazioni.</li> </ul>

**Legenda Simboli:**

-  Precipitazione
-  Temporale
-  Vento
-  Mare
-  Neve
-  Anomalia Caldo
-  Anomalia Freddo

**Legenda Zone di Allerta Meteo:**

Zona 1: Piana campana, Napoli, Isole, Area Vesuviana, Zona 2: Alto Volturno e Matese, Zona 3: Penisola sorrentino-amalfitana, Monti di Sarno e Monti Picentini, Zona 4: Alta Irpinia e Sannio, Zona 5: Tusciano e Alto Sele, Zona 6: Piana Sele e Alto Cilento, Zona 7: Tanagro, Zona 8: Basso Cilento.

Regione Campania  
Data: 09/12/2021 12:27:52 - 05/20/21/15:11



## REGIONE CAMPANIA

DIREZIONE GENERALE PER I LAVORI PUBBLICI E LA PROTEZIONE CIVILE  
CENTRO FUNZIONALE MULTIRISCHI - AREA METEOROLOGICA  
centrofunzionale@regione.campania.it

Centro Direzionale, Isola C3 - tel. 0812323111/806 - fax 0812323851

## BOLLETTINO METEOROLOGICO REGIONALE

### giovedì 09 dicembre 2021 emissione ore 10:25

**ESAME SINOTTICO**

Una saccatura atlantica, in approfondimento sulla nostra penisola, apporta precipitazioni sulle regioni centro-meridionali ed in particolare sul versante tirrenico, nel corso della giornata le precipitazioni tenderanno ad attenuarsi temporaneamente. Domani, un nuovo impulso perturbato raggiungerà la Penisola. Sabato, le precipitazioni insisteranno prevalentemente al Centro-Sud.

**PREVISIONE PER OGGI, GIOVEDÌ 09 DICEMBRE 2021**

Cielo coperto con precipitazioni sparse, anche a carattere di rovescio o temporale, puntualmente di moderata intensità, in locale attenuazione nella seconda parte della giornata, soprattutto sul settore interno, le precipitazioni potranno assumere carattere nevoso a quote superiori ai 900m e localmente anche a quote inferiori. I venti spireranno moderati da sud-sud-ovest, con locali rinforzi e con possibili raffiche nei temporali. Il mare si presenterà molto mosso o localmente agitato. Le temperature diminuiranno nei valori massimi. La visibilità sarà ridotta sulle zone montuose e nelle precipitazioni più intense.

Zona	Stato del cielo e precipitazioni
1	Cielo coperto con precipitazioni sparse, anche a carattere di rovescio o temporale, puntualmente di moderata intensità, in locale attenuazione.
2	Cielo coperto con precipitazioni sparse, anche a carattere di rovescio o temporale, puntualmente di moderata intensità, in attenuazione.
3	Cielo coperto con precipitazioni sparse, anche a carattere di rovescio o temporale, puntualmente di moderata intensità, in locale attenuazione.
4	Cielo coperto con precipitazioni sparse, anche a carattere di rovescio o temporale, puntualmente di moderata intensità, in attenuazione.
5	Cielo coperto con precipitazioni sparse, anche a carattere di rovescio o temporale, puntualmente di moderata intensità, in locale attenuazione.
6	Cielo coperto con precipitazioni sparse, anche a carattere di rovescio o temporale, puntualmente di moderata intensità, in locale attenuazione.
7	Cielo coperto con precipitazioni sparse, anche a carattere di rovescio o temporale, puntualmente di moderata intensità, in attenuazione.
8	Cielo coperto con precipitazioni sparse, anche a carattere di rovescio o temporale, puntualmente di moderata intensità, in locale attenuazione.

**PREVISIONE PER DOMANI, VENERDÌ 10 DICEMBRE 2021**

Cielo nuvoloso con locali precipitazioni, anche a carattere di isolato rovescio o possibile temporale, nevose a quote superiori ai 900m e localmente a quote inferiori, dal pomeriggio, nuvolosità e precipitazioni in nuova intensificazione. I venti spireranno deboli a moderati dai quadranti occidentali con rinforzi, soprattutto sul mare e sulle isole nella prima parte della giornata, la ventilazione tenderà ad intensificarsi generalmente dalla serata. Il mare si presenterà mosso a molto mosso tendente ad agitato. Le temperature diminuiranno nei valori minimi. La visibilità sarà ridotta localmente sulle zone montuose e nelle precipitazioni più intense.

Zona	Stato del cielo e precipitazioni
1	Cielo nuvoloso con locali precipitazioni, anche a carattere di isolato rovescio o possibile temporale, in successiva intensificazione.
2	Cielo nuvoloso con locali precipitazioni, anche a carattere di isolato rovescio o possibile temporale, in successiva intensificazione.
3	Cielo nuvoloso con locali precipitazioni, anche a carattere di isolato rovescio o possibile temporale, in successiva intensificazione.
4	Cielo nuvoloso con locali precipitazioni, anche a carattere di isolato rovescio o possibile temporale, in successiva intensificazione.
5	Cielo nuvoloso con locali precipitazioni, anche a carattere di isolato rovescio o possibile temporale, in successiva intensificazione.
6	Cielo nuvoloso con locali precipitazioni, anche a carattere di isolato rovescio o possibile temporale, in successiva intensificazione.
7	Cielo nuvoloso con locali precipitazioni, anche a carattere di isolato rovescio o possibile temporale, in successiva intensificazione.
8	Cielo nuvoloso con locali precipitazioni, anche a carattere di isolato rovescio o possibile temporale, in successiva intensificazione.

**PREVISIONE PER DOPODOMANI, SABATO 11 DICEMBRE 2021**

Cielo coperto con precipitazioni sparse, anche a carattere di rovescio o locale temporale, nevose a quote superiori ai 700-800m e localmente anche a quote inferiori, le precipitazioni tenderanno ad attenuarsi dalla sera. I venti spireranno forti occidentali, con locali rinforzi e possibili raffiche, e con tendenza a divenire settentrionali dal pomeriggio. Il mare si presenterà agitato, con possibili mareggiate lungo le coste esposte. Le temperature resteranno stazionarie. La visibilità sarà ridotta sulle zone montuose e nelle precipitazioni più intense.

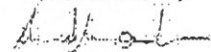
Zona	Stato del cielo e precipitazioni
1	Cielo coperto con precipitazioni sparse, anche a carattere di rovescio o locale temporale, in attenuazione dalla sera.
2	Cielo coperto con precipitazioni sparse, anche a carattere di rovescio o locale temporale, in attenuazione dalla sera.
3	Cielo coperto con precipitazioni sparse, anche a carattere di rovescio o locale temporale, in attenuazione dalla sera.
4	Cielo coperto con precipitazioni sparse, anche a carattere di rovescio o locale temporale, in attenuazione dalla sera.
5	Cielo coperto con precipitazioni sparse, anche a carattere di rovescio o locale temporale, in attenuazione dalla sera.
6	Cielo coperto con precipitazioni sparse, anche a carattere di rovescio o locale temporale, in attenuazione dalla sera.
7	Cielo coperto con precipitazioni sparse, anche a carattere di rovescio o locale temporale, in attenuazione dalla sera.
8	Cielo coperto con precipitazioni sparse, anche a carattere di rovescio o locale temporale, in attenuazione dalla sera.

**Elaborazioni su dati: CFD Campania - ECMWF - USAM CNMCA**

Legenda Zone di allerta meteo:

Zona 1: Piana campana, Napoli, Isole, Area Vesuviana; Zona 2: Alto Volturno e Matese; Zona 3: Penisola sorrentino-amalfitana, Monti di Sarno e Monti Picentini; Zona 4: Alta Irpinia e Sannio; Zona 5: Tusciano e Alto Sele; Zona 6: Piana Sele e Alto Cilento; Zona 7: Tanagro; Zona 8: Basso Cilento


L'operatore previsionale  
(Andrea Monda)



Sala Operativa Regionale Unificata S.O.R.U./S.O.U.P.R.

Centro Direzionale Is.C3 - 80143 Napoli - Tel 081 23 23 111 - Numero verde 800 23 25 25 / 800. 44 99 11

Fax 081 2323860 - / 800. 44 99 11 - soru@pec.regione.campania.it



**Giunta Regionale della Campania**  
 Direzione Generale 18 - Lavori Pubblici e Protezione Civile  
**STAFF Protezione Civile Emergenza e Post-Emergenza**

**AVVERTENZE:**

IN CONSIDERAZIONE DI QUANTO PREVISTO NEL BOLLETTINO METEO GDIERNO, SI RACCOMANDA:

- DI VERIFICARE IL REGOLARE FUNZIONAMENTO DEL RETICOLO IDROGRAFICO E DEI SISTEMI DI RACCOLTA E ALLONTANAMENTO DELLE ACQUE PIOVANE.
- DI MONITORARE LE AREE ALLUVIONALI ED I CORSI D'ACQUA CHE ATTRAVERSANO IL PROPRIO TERRITORIO CON PARTICOLARE RIGUARDO AI PUNTI SINGOLARI (PONTI, AREE GOLENALI, RESTRINGIMENTI DELL'ALVEO E ALVEO-STRADA, ECC.):
- DI PRESTARE ATTENZIONE ALLE ZONE DEPRESSE, AI SOTTOPASSI STRADALI, AI LUOGHI DELLA RETE STRADALE PROSSIMI AD IMPLUVI, CANALI E CORSI D'ACQUA SOGGETTI AD ESONDAZIONE.
- DI CONTROLLARE LE AREE A RISCHIO FRANA, INDIVIDUATE NEI P.S.A.I. DALLE AUTORITÀ DI BACINO E DEI PENDI SOGGETTI A FENOMENI DI EROSIONE, E LE ZONE SOTTOSTANTI I VERSANTI PER LA POSSIBILITÀ DI TRASPORTO A VALLE DI MATERIALI SOLIDI, PER EFFETTO DI RUSCELLAMENTI SUPERFICIALI.
- DI ADOTTARE, SECONDO QUANTO PREVISTO NELLE RISPETTIVE PIANIFICAZIONI, OGNI UTILE DISPOSITIVO ATTO A SEGNALARE E FRONTEGGIARE LE POSSIBILI NEVICATE ALLE QUOTE INDICATE.
- DI SEGNALARE CON OGNI UTILE DISPOSITIVO, SULLE ZONE MONTUOSE, LA RIDUZIONE DI VISIBILITÀ SULLA RETE STRADALE DI PROPRIA COMPETENZA.
- DI PRESTARE ATTENZIONE A TUTTE LE STRUTTURE SOGGETTE ALLE SOLLECITAZIONI DEI VENTI (PALI DELLA PUBBLICA ILLUMINAZIONE, STRUTTURE PROVVISORIE, GAZZEO, ECC.) E LE AREE ALBERATE DEL VERDE PUBBLICO.

AGLI ENTI CON COMPETENZA IN AMBITO MARITTIMO E AI SINDACI DEI COMUNI COSTIERI E DELLE ISOLE, DI PRESTARE PARTICOLARE ATTENZIONE ALLE COSTE E ALLE MARINE ESPOSTE AL MOTO ONDOSO NONCHÉ AI MEZZI IN NAVIGAZIONE.

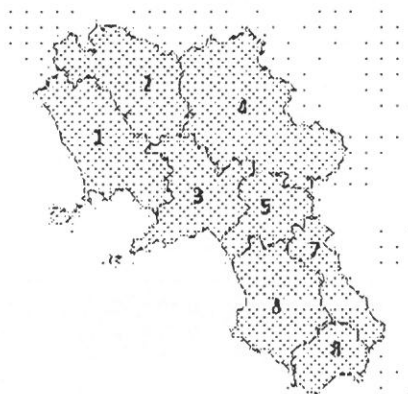
**FINO ALLE ORE 16:00 DI OGGI GIOVEDÌ 09 DICEMBRE 2021.**

**RISCHIO IDRAULICO E IDROGEOLOGICO PER GLI ASPETTI DI PROTEZIONE CIVILE****LIVELLO DI CRITICITÀ:**

ORDINARIO PER RISCHIO IDROGEOLOGICO LOCALIZZATO SU TUTTE LE ZONE DI ALLERTA.

**LIVELLO DI ALLERTA:**

CODICE COLORE GIALLO SU TUTTE LE ZONE DI ALLERTA.




Sala Operativa Regionale Unificata S.O.R.U.S.O.U.P.R.

Centro Direzionale Is.C3 - 80143 Napoli - Tel 081 23 23 111 - Numero verde 800 23 25 25 / 800. 44 99 11

Fax 081 2323860 - / 800. 44 99 11 - soru@pec.regione.campania.it





**Giunta Regionale della Campania**  
 Direzione Generale 18 - Lavori Pubblici e Protezione Civile  
**STAFF Protezione Civile Emergenza e Post-Emergenza**



DALLE ORE 16:00 DI OGGI GIOVEDÌ 09 DICEMBRE 2021 E PER LE SUCCESSIVE 24 ORE

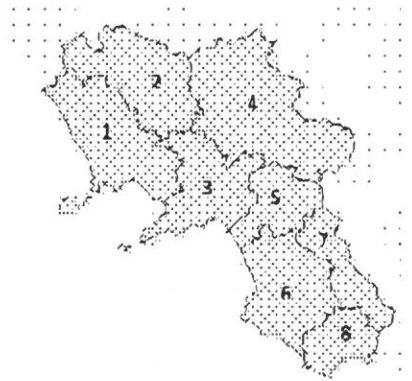
RISCHIO IDRAULICO E IDROGEOLOGICO PER GLI ASPETTI DI PROTEZIONE CIVILE

LIVELLO DI CRITICITÀ:

ORDINARIO PER RISCHIO IDROGEOLOGICO LOCALIZZATO SU TUTTE LE ZONE DI ALLERTA.

LIVELLO DI ALLERTA:

CODICE COLORE GIALLO SU TUTTE LE ZONE DI ALLERTA.



SEGUITRÀ AVVISO REGIONALE DI ALLERTA PER PREVISTE CONDIZIONI METEOROLOGICHE AVVERSE AI FINI DI PROTEZIONE CIVILE, CHE PROROGA, QUELLO IN ATTO FINO ALLE ORE 16.00 DI DOMANI VENERDÌ 10 DICEMBRE 2021.

**I BOLLETTINI E GLI AVVISI METEO SONO ACCESSIBILI E CONSULTABILI ALL'INDIRIZZO WEB:**

[HTTP://BOLLETTINIMETEOREGIONE.CAMPANIA.IT/](http://bollettinimeteo.regione.campania.it/)

**IL RESPONSABILE DELLA SALA OPERATIVA**

**DOTT. AGR. LUCA ACUNZO**

FIRMA AUTOGRAFA OMESSA AI SENSI  
 ART. 3, C. 2 D. Lgs 12.02.1993 N. 39

**IL DIRIGENTE**

**DOTT.SSA CLAUDIA CAMPOBASSO**

FIRMA AUTOGRAFA OMESSA AI SENSI  
 ART. 3, C. 2 D. Lgs 12.02.1993 N. 39

Sala Operativa Regionale Unificata S.O.R.U./S.O.U.P.R.

Centro Direzionale Is.C3 - 80143 Napoli - Tel 081 23 23 111 - Numero verde 800 23 25 257 800. 44 99 711

Fax 081 2323860 - / 800. 44 99 11 - soru@pec.regione.campania.it





.....  
- . - . . . . - .